



REPUBLIKA HRVATSKA
ZAGREBAČKA ŽUPANIJA
Upravni odjel za prostorno uređenje,
gradnju i zaštitu okoliša

KLASA: 350-02/17-01/14
URBROJ: 238/1-18/1-20-371
U Zagrebu, 25. kolovoza 2020.

Na temelju članka 102. Zakona o prostornom uređenju („Narodne novine“, broj 153/13, 65/17, 114/18, 39/19 i 98/19), Upravni odjel za prostorno uređenje, gradnju i zaštitu okoliša Zagrebačke županije, kao nositelj izrade, u suradnji s odgovornim voditeljem izrade VII. Izmjena i dopuna Prostornog plana Zagrebačke županije i voditeljicom izrade Strateške studije o utjecaju VII. izmjena i dopuna Prostornog plana Zagrebačke županije na okoliš, izradio je

IZVJEŠĆE

o Ponovnoj javnoj raspravi o Prijedlogu VII. izmjena i dopuna Prostornog plana Zagrebačke županije i o Strateškoj studiji o utjecaju VII. izmjena i dopuna Prostornog plana Zagrebačke županije na okoliš

Na temelju članka 95. stavka 3. Zakona o prostornom uređenju („Narodne novine“, broj 153/13, 65/17, 114/18, 39/19 i 98/19), članka 67. stavka 3. Zakona o zaštiti okoliša („Narodne novine“, broj 80/13, 153/13, 78/15, 12/18 i 118/18), članka 23. stavka 4. Uredbe o strateškoj procjeni utjecaja strategije, plana i programa na okoliš („Narodne novine“, broj 3/17), članka 3. Uredbe o informiranju i sudjelovanju javnosti i zainteresirane javnosti u pitanjima zaštite okoliša („Narodne novine“, broj 64/08), članka 42. stavka 3. i članka 48. Zakona o lokalnoj i područnoj (regionalnoj) samoupravi („Narodne novine“, broj 33/01, 60/01 - vjerodostojno tumačenje, 129/05, 109/07, 125/08, 36/09, 150/11, 144/12, 19/13 - pročišćeni tekst, 137/15 - ispravak i 123/17), članka 40. Statuta Zagrebačke županije („Glasnik Zagrebačke županije“, broj 17/09, 31/09, 4/13 i 6/13 - pročišćeni tekst, 5/18, 14/18 i 18/18 - pročišćeni tekst), te članka 21. Poslovnika o načinu rada Župana Zagrebačke županije („Glasnik Zagrebačke županije“, broj 26/09, 1/11 i 31-11/13 i 20/17), Župan Zagrebačke županije dana 13. svibnja 2020. godine donio je Zaključak o utvrđivanju Prijedloga VII. izmjena i dopuna Prostornog plana Zagrebačke županije (u daljnjem tekstu: VII. izmjene i dopune Plana) i o Strateškoj studiji o utjecaju VII. izmjena i dopuna Prostornog plana Zagrebačke županije na okoliš (u daljnjem tekstu: Strateška studija) za ponovnu javnu raspravu (KLASA: 022-01/18-01/71, URBROJ: 238/1-03-18-07 od 19. svibnja 2020., objavljen u „Glasniku Zagrebačke županije broj 13/20 od 19. svibnja 2020.). Dana 8. lipnja 2020. godine Župan Zagrebačke županije donio je i Zaključak o izmjeni Zaključka o utvrđivanju Prijedloga VII. izmjena i dopuna Prostornog plana Zagrebačke županije i o Strateškoj studiji o utjecaju VII. izmjena i dopuna Prostornog plana Zagrebačke županije na okoliš za ponovnu javnu raspravu (KLASA: 022-01/20-01/21, URBROJ: 238/1-03-20-11 od 8. lipnja 2020., objavljen u „Glasniku Zagrebačke županije broj 13/20 od 19. lipnja 2020.). Zaključak sa izmjenom nalazi se u prilogu (Privitak 1.) i sastavni je dio ovog Izvješća.

Na temelju odredbi članka 94. stavka 1. i 2., članka 96. stavka 2. i 4., članka 98. stavka 1. i 4., članka 99. stavka 1. Zakona o prostornom uređenju, članka 67. stavka 1. i 3. Zakona o zaštiti okoliša, članka 23. stavka 3. i 4. Uredbe o strateškoj procjeni utjecaja strategije, plana i programa na okoliš, članka 5., članka 12. stavka 1. točke 2. i stavka 3., članka 16., članka 17. stavka 1. točke 1. Uredbe o informiranju i sudjelovanju javnosti i zainteresirane javnosti u pitanjima zaštite okoliša te Zaključka Župana Zagrebačke županije, Upravni odjel za prostorno uređenje, gradnju i zaštitu okoliša Zagrebačke županije objavio je ponovnu javnu raspravu o Prijedlogu VII. izmjena i dopuna Plana i o Strateškoj studiji u „Glasniku Zagrebačke županije“, broj 13/20 od 19. svibnja 2020. godine, i u dnevnom tisku („Večernji list“ od 25. svibnja 2020. godine), na mrežnim stranicama Ministarstva graditeljstva i prostornog uređenja Republike Hrvatske (www.mgipu.hr) 22. svibnja 2020. godine te na mrežnim stranicama Zagrebačke županije (www.zagrebacka-zupanija.hr) 25. svibnja 2020. godine. Izmjena objave ponovne javne rasprave o Prijedlogu VII. izmjena i dopuna Plana i o Strateškoj studiji od 22.05.2020. objavljena je u „Glasniku Zagrebačke županije“, broj 19/20 od 10. lipnja 2020. godine, u dnevnom tisku („Večernji list“ od 10. lipnja 2020. godine), na mrežnim stranicama Ministarstva graditeljstva i prostornoga uređenja Republike Hrvatske (www.mgipu.hr) 10. lipnja 2020. godine te na mrežnim stranicama Zagrebačke županije (www.zagrebacka-zupanija.hr) 10. lipnja 2020. godine. Tekst objave ponovne javne rasprave (KLASA: 350-02/17-01/14, URBROJ: 238/1-18-01/4-20-308 od 19. svibnja 2020.) sa izmjenom objave ponovne javne rasprave (KLASA: 350-02/17-01/14, URBROJ: 238/1-18-01/4-20-321 od 10. lipnja 2020.) te dokazi objava nalaze se u prilogu (Privitak 2.) i sastavni su dio ovog Izvješća.

Sukladno članku 97. stavku 1. točke 1. Zakona o prostornom uređenju, članku 67. stavku 1. i 3. Zakona o zaštiti okoliša, članku 23. stavku 3. i 4. Uredbe o strateškoj procjeni utjecaja strategije, plana i programa na okoliš te članku 17. stavku 1. točke 1. Uredbe o informiranju i sudjelovanju javnosti i zainteresirane javnosti u pitanjima zaštite okoliša, nositelj izrade uputio je posebnu obavijest o ponovnoj javnoj raspravi (KLASA: 350-02/17-01/14, URBROJ: 238/1-18-01/4-20-309 od 20. svibnja 2020.) javnopravnim tijelima određenim posebnim propisima koja su dala ili su trebala dati zahtjeve za izradu VII. izmjena i dopuna Plana i izradu Strateške studije:

1. Ministarstvo zaštite okoliša i energetike, Uprava za procjenu utjecaja na okoliš i održivo gospodarenje otpadom, Radnička cesta 80, Zagreb,
2. Ministarstvo zaštite okoliša i energetike, Uprava za zaštitu prirode, Radnička cesta 80, Zagreb,
3. Ministarstvo zaštite okoliša i energetike, Uprava za energetiku, Ulica grada Vukovara 78, Zagreb,
4. Ministarstvo zaštite okoliša i energetike, Uprava vodnog gospodarstva, Ulica grada Vukovara 220, Zagreb,
5. Ministarstvo poljoprivrede, Uprava poljoprivrede i prehrambene industrije, Ulica grada Vukovara 78, Zagreb,
6. Ministarstvo poljoprivrede, Uprava šumarstva, lovstva i drvne industrije, Planinska 2a, Zagreb,
7. Ministarstvo obrane, Uprava za materijalne resurse, Sektor za vojne nekretnine i zaštitu okoliša, Sarajevska cesta 7, Zagreb,
8. Ministarstvo unutarnjih poslova, PU Zagrebačka, Petrinjska 30, 10000 Zagreb,
9. Ministarstvo kulture, Uprava za zaštitu kulturne baštine, Konzervatorski odjel u Zagrebu, Mesnička 49, Zagreb,
10. Ministarstvo gospodarstva, poduzetništva i obrta, Ulica grada Vukovara 78, 10000 Zagreb,
11. Ministarstvo turizma, Prisavlje 14, 10 000 Zagreb,
12. Ministarstvo zdravstva, Ksaver 200, Zagreb,
13. Ministarstvo znanosti i obrazovanja, Donje Svetice 38, 10000 Zagreb,
14. Ministarstvo mora, prometa i infrastrukture, Uprava za cestovnu i željezničku infrastrukturu, Prisavlje 14, 10000 Zagreb,
15. Ministarstvo mora, prometa i infrastrukture, Uprava zračnog prometa, elektroničkih komunikacija i pošte, Prisavlje 14, 10000 Zagreb,
16. Ministarstvo mora, prometa i infrastrukture, Uprava unutarnje plovidbe, Prisavlje 14, 10000 Zagreb,
17. Državna uprava za zaštitu i spašavanje, Sektor za civilnu zaštitu, Nehajska 5, 10000 Zagreb,
18. Državna uprava za zaštitu i spašavanje, Sektor za vatrogastvo, Ksaverska cesta 107, 10000 Zagreb,
19. Državna geodetska uprava, Gruška 20, 10000 Zagreb,
20. Hrvatska gospodarska komora, Komora Zagreb, Rooseveltov trg 2, 10000 Zagreb,
21. Hrvatske šume d.o.o., Uprava šuma Podružnica Zagreb, Savska cesta 41/6, 10000 Zagreb,
22. Hrvatske šume d.o.o., Uprava šuma Podružnica Bjelovar, Matošev trg 1, 43000 Bjelovar,
23. Hrvatske šume d.o.o., Uprava šuma Podružnica Sisak, J. Runjanina 12, 44000 Sisak,
24. Hrvatske šume d.o.o., Uprava šuma Podružnica Karlovac, Put D. Trstenjaka 1, 47000 Karlovac,
25. Hrvatske autoceste, Širolina 4, 10000 Zagreb,
26. Hrvatske ceste, Sektor za razvoj i strateško planiranje, Vončinina 3, 10000 Zagreb,
27. HŽ infrastruktura, Razvoj i investicijsko planiranje, Mihanovićeve 12, 10000 Zagreb,
28. Hrvatska kontrola zračne plovidbe, Sektor upravljanja zračnim prometom, Rudolfa Fizira 2, 10410 V. Gorica,
29. Hrvatska agencija za civilno zrakoplovstvo, Ulica grada Vukovara 284, 10000 Zagreb,
30. Međunarodna zračna luka Franjo Tuđman, Pleso bb, 10150 Zagreb,
31. Odašiljači i veze d.o.o., Ulica grada Vukovara 269 d, 10000 Zagreb,
32. Hrvatska regulatorna agencija za mrežne djelatnosti, Ulica R. F. Mihanovića 9, 10000 Zagreb,
33. Udruga pokretnih komunikacija Hrvatske, Ilica 67, 10000 Zagreb,
34. Hrvatski operator prijenosnog sustava d.o.o., Sektor za razvoj, investicije i izgradnju, Kupuska 4, 10000 Zagreb,
35. Hrvatska elektroprivreda d.d., Ulica grada Vukovara 37, 10000 Zagreb,
36. HEP-Proizvodnja d.o.o., Ulica grada Vukovara 37, 10000 Zagreb,
37. HEP-Operator distribucijskog sustava d.o.o., Ulica grada Vukovara 37, 10000 Zagreb,
38. Hrvatske vode, Ulica grada Vukovara 220, 10000 Zagreb,
39. Hrvatske vode, VGO za gornju Savu, Ulica grada Vukovara 271, 10000 Zagreb,
40. Hrvatske vode, VGO za srednju i donju Savu, Šetalište braće Radića, 35000 Slavonski Brod,
41. Program Sava d.o.o., Ulica grada Vukovara 37, 10000 Zagreb,
42. Županijska uprava za ceste Zagrebačke županije, Remetinečka cesta 3, 10000 Zagreb,
43. INA-Industrija nafte d.d, Istraživanje i proizvodnja nafte i plina, Razrada Polja, Lovinčićeva 4, 10020 Zagreb,
44. Plinacro d.o.o., Savska cesta 88a, 10000 Zagreb,
45. Jadranski naftovod d.d., Miramarska 24, 10000 Zagreb,
46. Javna ustanova Park prirode Žumberak-Samoborsko gorje, Slani Dol 1, 10430 Samobor,
47. Javna ustanova Park prirode Medvednica, Bliznec bb, 10000 Zagreb,
48. Javna ustanova Zeleni prsten Zagrebačke županije, 151. samoborske brigade HV 1, 10430 Samobor,
49. Gospodarenje otpadom Zagrebačke županije d.o.o., Oreškovićeve 6d/1, 10000 Zagreb,
50. Vodoopskrba i odvodnja Zagrebačke županije d.o.o., Koledovčina ulica 1, 10000 Zagreb,
51. Regionalna razvojna agencija Zagrebačke županije, Ivana Lučića 2a/XIII, 10000 Zagreb,
52. Regionalna energetska agencija sjeverozapadne Hrvatske, Andrije Žaje 10, 10000 Zagreb,
53. Ured državne uprave u Zagrebačkoj županiji, Služba za gospodarstvo, Trg J. J. Strossmayera 4, 10000 Zagreb,
54. Zagrebačka županija, Upravni odjel za gospodarstvo, Ulica grada Vukovara 72, 10000 Zagreb,
55. Zagrebačka županija, Upravni odjel za poljoprivredu, ruralni razvitak i šumarstvo, Ulica grada Vukovara 72, 10000 Zagreb,

56. Zagrebačka županija, Upravni odjel za prosvjetu, kulturu, sport i tehničku kulturu, Ulica grada Vukovara 72, 10000 Zagreb,
57. Zagrebačka županija, Upravni odjel za zdravstvo i socijalnu skrb, Ivana Lučića 2a, 10000 Zagreb,
58. Zagrebačka županija, Upravni odjel za promet i komunalnu infrastrukturu, Ivana Lučića 2a, 10000 Zagreb,
59. Zagrebačka županija, Upravni odjel za fondove europske unije, regionalnu i međunarodnu suradnju, Ulica grada Vukovara 72, 10000 Zagreb,
60. Zagrebačka županija, Upravni odjel za prostorno uređenje, gradnju i zaštitu okoliša, Odsjek za zaštitu okoliša, Ulica grada Vukovara 72, 10000 Zagreb,
61. Zavod za prostorno uređenje Krapinsko-zagorske županije, Magistratska 1, 49000 Krapina,
62. Krapinsko-zagorska županija, Upravni odjel za prostorno uređenje, gradnju i zaštitu okoliša, Magistratska 1, 49000 Krapina,
63. Zavod za prostorno uređenje Grada Zagreba, Ulica Republike Austrije 18, 10000 Zagreb,
64. Grad Zagreb, Gradski ured za strategijsko planiranje i razvoj Grada, Ulica Rep. Austrije 18, 10000 Zagreb,
65. Grad Zagreb, Gradski ured za prostorno uređenje, izgradnju Grada, graditeljstvo, komunalne poslove i promet, Trg Stjepana Radića 1, 10000 Zagreb,
66. Zavod za prostorno uređenje Varaždinske županije, Mali plac 1A, 42000 Varaždin,
67. Varaždinska županija, Upravni odjel za prostorno uređenje, graditeljstvo i zaštitu okoliša, Franjevački trg 7, 42000 Varaždin,
68. Zavod za prostorno uređenje Koprivničko-križevačke županije, Florijanski trg 4, 48000 Koprivnica,
69. Koprivničko-križevačka županija, Upravni odjel za prostorno uređenje, gradnju, zaštitu okoliša i zaštitu prirode, Antuna Nemčića 5, 48000 Koprivnica,
70. Zavod za prostorno uređenje Bjelovarsko-bilogorske županije, Trg E. Kvaternika 13, p.p. 34, 43000 Bjelovar,
71. Bjelovarsko-bilogorska županija, Upravni odjel za graditeljstvo, promet, prostorno uređenje i komunalnu infrastrukturu, dr. Ante Starčevića 8, 43000 Bjelovar,
72. Zavod za prostorno uređenje Sisačko-moslavačke županije, Trg bana Josipa Jelačića 6, 44000 Sisak,
73. Sisačko-moslavačka županija, Upravni odjel za prostorno uređenje, gradnju i zaštitu okoliša, Stjepana i Antuna Radića 36, 44000 Sisak,
74. Zavod za prostorno uređenje Karlovačke županije, Jurja Haulika 1, 47000 Karlovac,
75. Karlovačka županija, Upravni odjel za graditeljstvo i okoliš, Jurja Križanića 11, 47000 Karlovac.

Uz posebnu obavijest javnopravnim tijelima dostavljeni su tekst objave javne rasprave i digitalni zapis Prijedloga VII. izmjena i dopuna Plana u pdf formatu. Posebna obavijest javnopravnim tijelima nalazi se u prilogu (Privitak 3.) i sastavni je dio ovog Izvješća.

Posebnu obavijest o ponovnoj javnoj raspravi (KLASA: 350-02/17-01/14, URBROJ: 238/1-18-01/4-20-310 od 25. svibnja 2020.) nositelj izrade uputio je i svim gradovima i općinama Zagrebačke županije:

1. Grad Dugo Selo, Dugo Selo, Josipa Zorića 1,
2. Grad Ivanić Grad, Ivanić Grad, Park hrvatskih branitelja 1,
3. Grad Jastrebarsko, Jastrebarsko, Strossmayerov trg 13,
4. Grad Samobor, Samobor, Trg kralja Tomislava 5,
5. Grad Sveta Nedelja, Sveta Nedelja, Trg Ante Starčevića 5,
6. Grad Sveti Ivan Zelina, Sveti Ivan Zelina, Trg Ante Starčevića 12,
7. Grad Velika Gorica, Velika Gorica, Trg kralja Tomislava, 34,
8. Grad Vrbovec, Vrbovec, Trg Petra Zrinskog 9,
9. Grad Zaprešić, Zaprešić, Nova ulica 10,
10. Općina Bedenica, Bedenica, Bedenica 112,
11. Općina Bistra, Poljanica Bistranska, Bistranska ulica 98,
12. Općina Brckovljani, Dugo Selo, Josipa Zorića 1,
13. Općina Brdovec, Prigorje Brdovečko, Trg dr. Franje Tuđmana 1,
14. Općina Dubrava, Dubrava, Braće Radića 2,
15. Općina Dubravica, Dubravica, Pavla Štoosa 3,
16. Općina Farkaševac, Farkaševac, Farkaševac bb,
17. Općina Gradec, Gradec, Gradec 134,
18. Općina Jakovlje, Jakovlje, Adele Sixta 2,
19. Općina Klinča Sela, Donja Zdenčina, Karlovačka 28 e,
20. Općina Kloštar Ivanić, Kloštar Ivanić, Školska 22,
21. Općina Krašić, Krašić, Krašić 101,
22. Općina Kravarsko, Kravarsko, Trg Stjepana Radića 1,
23. Općina Križ, Križ, Trg Svetog Križa 5,
24. Općina Luka, Luka, Trg Svetog Roka 1,
25. Općina Marija Gorica, Marija Gorica, Gorička 18 a,
26. Općina Orle, Orle 5,
27. Općina Pisarovina, Pisarovina, Trg Stjepana Radića 13,
28. Općina Pokupsko, Pokupsko, Pokupsko bb,
29. Općina Preseka, Preseka, Preseka 57,
30. Općina Pušća, Pušća, Kumrovečka 109,
31. Općina Rakovec, Rakovec, Rakovec 54,
32. Općina Rugvica, Dugo Selo, Trg J. Predavca 1,
33. Općina Stupnik, Gornji Stupnik, Gornjostupnička 33,
34. Općina Žumberak, Kostanjevac, Kostanjevac 5.

Uz posebnu obavijest gradovima i općinama dostavljeni su tekst objave Javne rasprave, digitalni zapis Prijedloga VII. izmjena i dopuna Plana u pdf formatu te sažetak elaborata Prijedloga VII. izmjena i dopuna Plana u analognom obliku. Posebna obavijest gradovima i općinama nalazi se u prilogu (Privitak 3.) i sastavni je dio ovog Izvješća.

Nositelj izrade uputio je posebnu obavijest o izmjeni objave o ponovnoj javnoj raspravi (KLASA: 350-02/17-01/14, URBROJ: 238/1-18-01/4-20-323 od 9. lipnja 2020.) gore navedenim javnopravnim tijelima te o tome obavijestio gradove i općine Zagrebačke županije. Posebna obavijest o izmjeni objave o ponovnoj javnoj raspravi nalazi se u prilogu (Privitak 3.) i sastavni je dio ovog Izvješća.

Ponovna javna rasprava u trajanju od 30 dana održana je u razdoblju od 3. lipnja do 2. srpnja 2020. godine. U navedenom razdoblju Prijedlog VII. izmjena i dopuna Plana i Strateška studija bili su izloženi na javnom uvidu u sjedištu Zagrebačke županije, Ivana Lučića 2a, Zagreb te u ispostavama Upravnog odjela za prostorno uređenje, gradnju i zaštitu okoliša Zagrebačke županije svakog radnog dana u vremenu od 9,00 do 15,00 sati. Za vrijeme trajanja javnog uvida Prijedlog VII. izmjena i dopuna Plana i Strateška studija objavljeni su na mrežnim stranicama Zagrebačke županije (www.zagrebacka-zupanija.hr) te u Informacijskom sustavu prostornoga uređenja Republike Hrvatske (ISPU) (www.mgipu.hr), dok je Prijedlog VII. izmjena i dopuna Plana objavljen i na mrežnim stranicama Zavoda za prostorno uređenje Zagrebačke županije (www.zpuzz.hr).

Za vrijeme trajanja javnog uvida nositelj izrade je dana 5. lipnja 2020. godine u vremenu od 10,00 do 12,00 sati, u skladu s naputkom Ministarstva graditeljstva i prostornog uređenja, KLASA: 350-01/20-01/116, URBROJ: 531-06-01-20-3 od 20. ožujka 2020. godine, održao javno izlaganje o Prijedlogu VII. izmjena i dopuna Plana i o Strateškoj studiji putem livestream servisa.

Zapisnik s javnog izlaganja (KLASA: 350-02/17-01/14, URBROJ: 238/1-18-01/4-20-348 od 6. lipnja 2020.) nalazi se u prilogu (Privitak 4.) i sastavni je dio ovog Izvješća.

Mišljenja, prijedloge i primjedbe na Prijedlog VII. izmjena i dopuna Plana i Stratešku studiju sudionici u ponovnoj javnoj raspravi mogli su dati za vrijeme trajanja javnog izlaganja ili u pisanom obliku uputiti nositelju izrade na adresu Zagrebačka županija, Upravni odjel za prostorno uređenje, gradnju i zaštitu okoliša, Ulica grada Vukovara 72/IV, 10000 Zagreb u razdoblju trajanja ponovne javne rasprave od 3. lipnja do zaključno 2. srpnja 2020. godine.

U ponovnoj javnoj raspravi, u roku određenom u objavi ponovne javne rasprave, na adresu nositelja izrade pisana mišljenja, prijedloge i primjedbe na Prijedlog VII. izmjena i dopuna Plana i Stratešku studiju (zajedno) podnijelo je 40 podnositelja. Izvan propisanog roka pisana mišljenja, prijedloge i primjedbe podnijelo je 10 podnositelja. Na javnom izlaganju nisu podnesene primjedbe već su postavljena pitanja na koja su podnositelji odmah dobili odgovor, što je vidljivo iz zapisnika. Ovim Izvješćem razmotrena su i obrađena sva pristigla mišljenja, prijedlozi i primjedbe.

Sukladno članku 102. Zakona o prostornom uređenju, odgovorni voditelj izrade VII. izmjena i dopuna Plana i voditeljica izrade Strateške studije u suradnji s nositeljem izrade obradili su mišljenja, prijedloge i primjedbe iznesene u ponovnoj javnoj raspravi i pripremili ovo Izvješće na način određen člankom 103. Zakona o prostornom uređenju.

redni broj	PREGLEDNI POPIS PODNOSITELJA PRIMJEDBI, MIŠLJENJA I PRIJEDLOGA PISANIM PUTEM U ROKU
1.	Odašiljači i veze d.o.o.
2.	HAKOM Hrvatska regulatorna agencija za mrežne djelatnosti
3.	Grad Dugo Selo
4.	Ministarstvo turizma
5.	INA d.d.
6.	Hrvatske vode d.o.o., Vodnogospodarska ispostava za mali sliv „Kupa“
7.	Zavod za prostorno uređenje Varaždinske županije
8.	Ministarstvo unutarnjih poslova
9.	Ministarstvo zaštite okoliša i energetike, Uprava za energetiku
10.	Ministarstvo gospodarstva, poduzetništva i obrta
11.	Hrvatske ceste d.o.o.
12.	HEP ODS d.o.o., Elektra Zagreb
13.	Grad Sveti Ivan Zelina
14.	Mirjana Vujović
15.	Ministarstvo obrane, Uprava za materijalne resurse
16.	Općina Bedenica
17.	Martina Klepić Novalija
18.	Grad Velika Gorica
19.	Gordan Anđel
20.	JU Park prirode Žumberak - Samoborsko gorje
21.	Munus Nekretnine d.o.o.
22.	Pliva Hrvatska d.o.o.
23.	Općina Orle
24.	Grad Sveta Nedelja
25.	Anić Holding Plus d.o.o.
26.	Hrvatske vode d.o.o., VGO za gornju Savu
27.	Vesna Posavec
28.	Nada i Ilija Bratanić

29. JU Park prirode Medvednica
30. Grad Samobor

redni broj **PREGLEDNI POPIS PODNOSITELJA PRIMJEDBI, MIŠLJENJA I PRIJEDLOGA PISANIM PUTEM IZVAN ROKA**

1. Vodoopskrba i odvodnja Zagrebačke županije d.o.o.
2. Općina Klinča Sela
3. Vode Pisarovina d.o.o.
4. Podzemno skladište plina d.o.o.
5. Općina Brdovec
6. Odašiljači i veze d.o.o.
7. HŽ Infrastruktura d.o.o.
8. Zavod za prostorno uređenje Koprivničko-križevačke županije
9. Ministarstvo unutarnjih poslova, Ravnateljstvo civilne zaštite, PU Zagreb, Služba za inspekcijske poslove
10. Ministarstvo zaštite okoliša i energetike

U nastavku se daje tablični pregled mišljenja, prijedloga i primjedbi na Prijedlog VII. izmjena i dopuna Plana (Tablica 1.) i Stratešku studiju (Tablica 2.) s osnovnim podacima o podnesku te prihvaćanju odnosno djelomičnom prihvaćanju ili neprihvaćanju podneska s obrazloženjem:

TABLICA 1.
MIŠLJENJA, PRIJEDLOZI I PRIMJEDBE NA PRIJEDLOG VII. IZMJENA I DOPUNA PLANA

MIŠLJENJA, PRIJEDLOZI I PRIMJEDBE DOSTAVLJENI U PONOVOJ JAVNOJ RASPRAVI U ROKU			
1.	PODNOŠITELJ:	ODAŠILJAČI I VEZE d.o.o. Ulica grada Vukovara 269d 10000 Zagreb	KLASA: 350-02/17-01/14 URBROJ: 383-20-316 zaprimljeno: 08.06.2020.
1.1.	Mišljenje, prijedlog/ primjedba:	Podnositelj dostavlja ažurirane podatke o elektroničkoj komunikacijskog infrastrukturi kojom upravljaju ili se koriste Odašiljači i veze d.o.o. na području Zagrebačke županije. Podaci su poslani u tri privitka.	
1.1.	Odgovor:	Prijedlog se prihvaća.	
2.	PODNOŠITELJ:	HAKOM Hrvatska regulatorna agencija za mrežne djelatnosti R.F. Mihanovića 12, 10000 Zagreb	KLASA: 350-02/17-01/14 URBROJ: 376-20-317 i 335 zaprimljeno: 8. i 30.6.2020.
2.1.	Mišljenje, prijedlog/ primjedba:	Podnositelj dostavlja mišljenje da nema primjedbi na Prijedlog VII. izmjena i dopuna Plana za ponovnu javnu raspravu.	
2.1.	Odgovor:	Mišljenje se prihvaća.	
3.	PODNOŠITELJ:	GRAD DUGO SELO Josipa Zorića 1, p.p. 7 10370 Dugo Selo	KLASA: 350-02/17-01/14 URBROJ: 238/07-20-319 zaprimljeno: 09.06.2020.
3.1.	Mišljenje, prijedlog/ primjedba:	Podnositelj podnosi zahtjev/primjedbu na tekstualni dio plana koja se odnosi na (88) članak 93. Tablica 6.: " Kriteriji za dimenzioniranje izdvojenih građevinskih područja ugostiteljsko - turističke namjene izvan naselja" gdje je potrebno na lokacijama iz stavka 1 navedenog članka, pod točkom 1. Grad Dugo Selo u koloni "Najveći smještajni kapacitet (broj ležajeva/kamp mjesta)" umjesto 100 predvidjeti 500 mjesta. Uzimajući u obzir mogućnost korištenja izvora tople vode, veličinu predviđene lokacije te nedostajuće ležajne kapacitete na području Grada Zagreba, ali i Dugog Sela i okolice, smatramo da nije opravdano ograničavati smještajni kapacitet na 100 ležajeva te samim tim i mogućnost optimalnijeg korištenja, odnosno boljih mogućnosti izgradnje u budućem aqua parku.	
3.1.	Odgovor:	Primjedba se prihvaća.	
4.	PODNOŠITELJ:	Ministarstvo turizma Prisavlje 14 10000 Zagreb	KLASA: 350-02/17-01/14 URBROJ: 529-20-324 zaprimljeno: 16.06.2020.
4.1.	Mišljenje, prijedlog/ primjedba:	Podnositelj dostavlja mišljenje da nema primjedbi na Prijedlog VII. izmjena i dopuna Plana za ponovnu javnu raspravu, a naročito podupire neposrednu provedbu prostornog plana za projekt izgradnje hotelsko-poslovnog kompleksa Zračne luke Franjo Tuđman.	
4.1.	Odgovor:	Mišljenje se prihvaća.	

5.	PODNOŠITELJ:	INA d.d. Lovinčićeva 4 10000 Zagreb	KLASA: 350-02/17-01/14 URBROJ: 383-20-325 zaprimljeno: 16.06.2020.
5.1.	Mišljenje, prijedlog/ primjedba:	Podnositelj dostavlja mišljenje da nema primjedbi na Prijedlog VII. izmjena i dopuna Plana za ponovnu javnu raspravu.	
5.1.	Odgovor:	Mišljenje se prihvaća.	
6.	PODNOŠITELJ:	Hrvatske vode d.o.o. Vodnogospodarska ispostava za mali sliv „Kupa“ Obala Račkog 10, 47000 Karlovac	KLASA: 350-02/17-01/14 URBROJ: 378-20-326 zaprimljeno: 16.06.2020.
6.1.	Mišljenje, prijedlog/ primjedba:	Podnositelj predlaže da se u prostornom planu korigira dio koji se odnosi na sljedeće vodnogospodarske građevine: - Prostor retencije Kupčina - Istočni retencijski nasip - Nasipi oko ribnjaka Crna Mlaka	
6.1.	Odgovor:	Prijedlog se prihvaća.	
7.	PODNOŠITELJ:	Zavod za prostorno uređenje Varaždinske županije Mali plac 1a 42000 Varaždin	KLASA: 350-02/17-01/14 URBROJ: 2186-20-327 zaprimljeno: 16.06.2020.
7.1.	Mišljenje, prijedlog/ primjedba:	Podnositelj dostavlja mišljenje da nema primjedbi na Prijedlog VII. izmjena i dopuna Plana za ponovnu javnu raspravu.	
7.1.	Odgovor:	Mišljenje se prihvaća.	
8.	PODNOŠITELJ:	Ministarstvo unutarnjih poslova, Ravnateljstvo civilne zaštite, Služba za prevenciju i pripravnost Ksaverska cesta 109, 10000 Zagreb	KLASA: 350-02/17-01/14 URBROJ: 511-20-328 zaprimljeno: 17.06.2020.
8.1.	Mišljenje, prijedlog/ primjedba:	Podnositelj navodi da su zahtjeve za izradu navedenog Plana dali 12. ožujka 2018. godine (klasa: 350-02/18-01/04. urbroj: 543-21-01-18-2). Budući da je u međuvremenu donesena Procjena rizika od velikih nesreća za područje Zagrebačke županije („Glasnik Zagrebačke županije“, broj 6/20) predlaže da se navedeni Prijedlog prostornog plana, umjesto s Procjenom ugroženosti stanovništva, materijalnih i kulturnih dobara i okoliša od katastrofa i velikih nesreća za područje Zagrebačke županije (prosinac 2014.) uskladi s Procjenom rizika.	
8.1.	Odgovor:	Primjedba se prihvaća.	
9.	PODNOŠITELJ:	Ministarstvo zaštite okoliša i energetike Radnička cesta 80 10000 Zagreb	KLASA: 350-02/17-01/14 URBROJ: 517-20-329 zaprimljeno: 17.06.2020.
9.1.	Mišljenje, prijedlog/ primjedba:	Podnositelj navodi sljedeće mišljenje sukladno Zakonu o istraživanju i eksploataciji ugljikovodika ("Narodne novine" br. 52/18 i 52/19) u svezi Strateške studije, a koje se odnose i na Prijedlog VII. Izmjena i dopuna Prostornog plana Zagrebačke županije za ponovnu javnu raspravu: Na stranici 12. Knjiga 1 Strateške studije na prikazanoj karti <i>Površine za iskorištavanje mineralnih sirovina - eksploatacijska polja i istražni prostori ugljikovodika i geotermalnih voda u energetske svrhe</i> nisu prikazani: istražni prostor ugljikovodika s izuzećem parka prirode Žumberak, Eksploatacijsko polje geotermalne vode Sveta Nedelja, kao ni Podzemno skladište plina Okoli.	
9.1.	Odgovor:	Mišljenje se djelomično prihvaća. Obrazloženje: Primjedba se odnosi na Stratešku studiju, a ima utjecaj na odredbe prostornog plana. Primjedba je prihvaćena prvobitnim Prijedlogom VII. Izmjena i dopuna Prostornog plana Zagrebačke županije, obzirom da je čl. 66. plana utvrđen izuzetak da nije dozvoljeno planiranje novih rudarskih objekata i postrojenja za istraživanje i eksploataciju ugljikovodika i geotermalnih voda u energetske svrhe na području parkova prirode Žumberak-Samoborsko gorje i Medvednica. Lokacija eksploatacijskog polja geotermalne vode Sveta Nedelja, prikazana važećim Prostornim planom Zagrebačke županije, nije bila predmetom VII. Izmjena i dopuna Prostornog plana Zagrebačke županije te stoga nije analizirana Strateškom studijom.	

9.2.	Mišljenje, prijedlog/ primjedba:	Na stranici 13. Knjiga 1 nedostaje eksploatacijsko polje geotermalne vode Sveta Nedelja te je potrebna izmjena „Predloženi“ IPU SA-06 u „Dodijeljeni“ IPU SA-06.
9.2.	Odgovor:	Mišljenje se djelomično prihvaća. Obrazloženje: Primjedba se odnosi na Stratešku studiju, a ima utjecaj na odredbe prostornog plana. Lokacija eksploatacijskog polja geotermalne vode Sveta Nedelja, prikazana važećim Prostornim planom Zagrebačke županije, nije bila predmetom VII. Izmjena i dopuna Prostornog plana Zagrebačke županije te stoga nije analizirana Strateškom studijom, dok se status IPU SA-06 mijenja iz predloženog u dodijeljeni.
9.3.	Mišljenje, prijedlog/ primjedba:	Na stranici 191. u rečenici: "Također, prilikom postavljanja bušotina izbjegavati zemljište P2 kategorije boniteta (vrijedno poljoprivredno tlo), prema čl. 22. Zakona o poljoprivredi NN 20/18" citiran je krivi zakon (pretpostavljamo da se mislilo na Zakon o poljoprivrednom zemljištu). U skladu sa člankom 44. Zakona o prostornom uređenju ("Narodne novine", br. 153/13, 65/17, 114/18, 39/19 i 98/19) i člankom 4. i 114. stavkom 1. Zakona o istraživanju i eksploataciji ugljikovodika, istraživanje ugljikovodika i geotermalne vode može se planirati na svim prostorima na kojima za to u prostornim planovima ne postoje zapreke te su to dobra od interesa za Republiku Hrvatsku, te bi navedeno trebalo brisati. Ista formulacija ponavlja se na stranicama 410. i 548.
9.3.	Odgovor:	Mišljenje se djelomično prihvaća. Obrazloženje: Primjedba se odnosi na Stratešku studiju, a ima utjecaj na odredbe prostornog plana. Iako su predmetni zahvati eksploatacije i istraživanja od državne važnosti i mogu se, u skladu s postojećim zakonodavstvom, planirati na zemljištima kategorije P1 i P2, navedena preporuka je zadržana Strateškom studijom uz preformulaciju tako da glasi: „prilikom postavljanja bušotina istih potrebno je, gdje god je to moguće, izbjegavati područja vrijednog obradivog tla (P2) kako bi se smanjio negativan utjecaj na vrlo važan prirodni resurs“.
9.4.	Mišljenje, prijedlog/ primjedba:	Na više mjesta se spominje Lokacija površine za iskorištavanje mineralnih sirovina - geotermalne vode na području Grada Vrbovca o čemu u Ministarstvu zaštite okoliša i energetike nemamo spoznaje.
9.4.	Odgovor:	Mišljenje se ne prihvaća. Obrazloženje: Važećim Prostornim planom Zagrebačke županije planirane su lokacije za iskorištavanje geotermalnih voda. Utvrđivanjem navedenih lokacija planirana je mogućnost istraživanja i eksploatacije geotermalne vode. Prijedlogom VII. Izmjena i dopuna Županijskog plana utvrđena je lokacija geotermalne vode kod naselja Brčevac, na području Grada Vrbovca, temeljem zahtjeva jedinice lokalne samouprave na koju, tijekom prvotne javne rasprave, nije bilo primjedbi. U skladu s čl. 63. prijedloga VII. Izmjena i dopuna Prostornog plana Zagrebačke županije točan položaj, veličina i oblik eksploatacijskih polja označenih simbolima određuje se prostornim planovima uređenja JLS. Površinski su označena samo eksploatacijska polja geotermalne vode „GT Ivanić“ i „Geotermalno polje Zagreb“.
9.5.	Mišljenje, prijedlog/ primjedba:	Na stranici 113. spominje se "Sava kod Hrušćice planirano je: eksploatacijska polja ugljikovodika u energetske svrhe u općini Rugvica ..." o čemu ovo Ministarstvo također nema saznanja.
9.5.	Odgovor:	Mišljenje se prihvaća. Napomena: Primjedba se odnosi samo na Stratešku studiju.
10.	PODNOŠITELJ:	Ministarstvo gospodarstva, poduzetništva i obrta Ulica grada Vukovara 78 10000 Zagreb
		KLASA: 350-02/17-01/14 URBROJ: 526-20-330 zaprimljeno: 18.06.2020.
10.1.	Mišljenje, prijedlog/ primjedba:	Podnositelj dostavlja primjedbu da se u Obrazloženju plana na str. 21., pod naslovom 3.3.1. Gospodarske djelatnosti, briše tablica br. 23. budući da navedene podatke ovo Ministarstvo nije dostavilo.
10.1.	Odgovor:	Primjedba se prihvaća.

11.	PODNOŠITELJ:	Hrvatske ceste d.o.o. Sektor za pripremu, građenje i rekonstrukciju Vončinina 3, 10000 Zagreb	KLASA: 350-02/17-01/14 URBROJ: 345-20-331 zaprimljeno: 19.06.2020.
11.1.	Mišljenje, prijedlog/ primjedba:	<p>Nakon izvršenog pregleda Prijedloga VII. izmjena dopuna Prostornog plana Zagrebačke županije podnositelj iznosi sljedeće mišljenje:</p> <p>U Odredbama za provođenje plana postojeće državne ceste na području Zagrebačke županije popisane su u skladu s Odlukom o razvrstavanju javnih cesta ("Narodne novine", broj 17/20) s napomenom da je potrebno dodati postojeću državnu cestu DC 546 Bregana (D231) - Stojdraga - Novo Selo Žumberačko - Hartje - Krašić - Vrh Draganički (D1).</p>	
11.1.	Odgovor:	Mišljenje se prihvaća.	
11.2.	Mišljenje, prijedlog/ primjedba:	<p>U kartografskim prikazima plana, na mjestima planiranih obilaznica i izmještanja, postojeće trase državnih cesta označene su nižom kategorijom. Kako navedeno stvara nejasnoće vezano uz stvarnu kategoriju cesta i nadležnosti nad njima, potrebno je postojeće trase označiti kategorijom u skladu s važećom spomenutom odlukom o razvrstavanju javnih cesta, a planirane zahvate označiti isprekidanom linijom.</p>	
11.2.	Odgovor:	Mišljenje se ne prihvaća.	
		<p>Obrazloženje:</p> <p>Pravilnikom o sadržaju i mjerilima kartografskih prikaza, obveznim prostornim pokazateljima i standardu elaborata prostornih planova („Narodne novine“, broj 106/98, 39/04, 45/04-ispisak, 163/04 i 9/11), nije određena obveza razdvajanja i različitog prikaza postojećih i planiranih sadržaja, te se navedeno nije razdvajalo niti u osnovnom Prostornom planu Zagrebačke županije. Također napominjemo da je člankom 97. Odredbi za provođenje navedeno da je ovim Planom na razini plansko-usmjeravajućeg određenja, definirana poželjna promjena u razvrstavanju javnih cesta. U odnosu na predloženu cestovnu mrežu moguće su promjene u funkcionalnom smislu (promjena kategorije) na temelju Odluke nadležnog ministarstva, a bez posebnih izmjena i dopuna Plana. Shodno navedenom, planirane obilaznice naselja prikazane su u kategoriji predmetne prometnice, dok je postojeća trasa na dijelu obilaznice predložena u nižu kategoriju obzirom na manju prometnu važnost tog dijela ceste.</p>	
11.3.	Mišljenje, prijedlog/ primjedba:	<p>Sve planirane ceste ucrtane su u prijedlog plana prema našim zahtjevima iz dopisa, KLASA: 350-02/2018-1/53, URBROJ: 345-211/517-2018-2ITZ od 5.3.2018. godine osim obilaznice Svetog Ivana Zeline. Nakon izrade <i>Studije izvedivosti obilaznice Svetog Ivana Zeline</i> (svibanj 2020. god.) podnositelj navodi sa posjeduje novo rješenje. Izvadak iz studije dostavlja u prilogu, u DWG formatu. Traži da se trasa uvrsti u predmetni prostorni plan. Za planirane brze ceste potrebno je čuvati koridor širine min. 150 m, a 75 m za državne ceste.</p>	
11.3.	Odgovor:	Mišljenje se prihvaća.	
		<p>Napomena:</p> <p>U grafičkom dijelu Plana dodat će se alternativna trasa državne ceste, sve prema dostavljenim podacima. Vezano na čuvanje koridora za planirane ceste napominjemo da je zahtjev prihvaćen važećim Planom, obzirom da je člankom 33. Odredbi za provođenje Plana definirana širina koridora za sve planirane prometnice (širina koridora za planirane državne ceste iznosi više od 75 m (100 m), a za državne brze ceste iznosi 150 m). Do izdavanja odobrenja za zahvate u prostoru prema posebnim propisima (lokacijska ili građevinska dozvola) nije moguća izgradnja građevina druge namjene unutar koridora.</p>	
11.4.	Mišljenje, prijedlog/ primjedba:	<p>Novi koridori državnih cesta koji su u Prijedlogu VII. izmjena i dopuna Prostornog plana Zagrebačke županije označeni kao "planirane državne ceste" Hrvatske ceste d.o.o. nemaju u planovima razvitka cestovne infrastrukture državnog značenja. Slijedom navedenog ucrtane koridore potrebno je obilježiti kao koridore cesta niže kategorije.</p>	
11.4.	Odgovor:	Mišljenje se ne prihvaća.	
		<p>Obrazloženje:</p> <p>Prijedlogom VII. Izmjena i dopuna Prostornog plana Zagrebačke županije planirane su državne ceste u skladu s planovima razvitka cestovne infrastrukture državnog značenja dostavljenim podacima. Ovim Planom su također planirane obilaznice naselja prikazane u kategoriji predmetne prometnice sukladno Strategiji prostornog uređenja Republike Hrvatske, dok je postojeća trasa na dijelu obilaznice predložena u nižu kategoriju obzirom na manju prometnu važnost tog dijela ceste. Napominjemo da je člankom 97.</p>	

		<p>Odredbi za provođenje navedeno da je ovim Planom na razini plansko-usmjeravajućeg određenja, definirana poželjna promjena u razvrstavanju javnih cesta. U odnosu na predloženu cestovnu mrežu moguće su promjene u funkcionalnom smislu (promjena kategorije) na temelju Odluke nadležnog ministarstva, a bez posebnih izmjena i dopuna Plana. Ovim Planom također su planirani koridori državnih cesta u istraživanju za koje je potrebno izvršiti dodatna stručno planerska istraživanja, koja mogu biti osnova za izmjene i dopune ovog Plana.</p>	
12.	PODNOŠITELJ:	<p>HEP ODS d.o.o., Elektra Zagreb, Služba za realizaciju investicijskih projekata i pristup mreži, Gundulićeva 32, 10000 Zagreb</p>	<p>KLASA: 350-02/17-01/14 URBROJ: 383-20-332 i 345 zaprimljeno: 19.6. i 2.7.2020.</p>
12.1.	Mišljenje, prijedlog/ primjedba:	<p>Podnositelj dostavlja mišljenje da nema primjedbi na Prijedlog VII. izmjena i dopuna Plana za ponovnu javnu raspravu.</p>	
12.1.	Odgovor:	<p>Mišljenje se prihvaća.</p>	
13.	PODNOŠITELJ:	<p>Grad Sveti Ivan Zelina Trg Ante Starčevića 12 10380 Sveti Ivan Zelina</p>	<p>KLASA: 350-02/17-01/14 URBROJ: 283-20-333 zaprimljeno: 25.06.2020.</p>
13.1.	Mišljenje, prijedlog/ primjedba:	<p>Upravni odjel za gospodarstvo, stambeno - komunalne djelatnosti i zaštitu okoliša Grada Svetog Ivana Zeline daje primjedbu na Prijedlog VII. izmjena i dopuna Prostornog plana Zagrebačke županije vezano na sustav odvodnje i pročišćavanja otpadnih voda s područja Grada Svetog Ivana Zeline iz slijedećih razloga: Hrvatske vode, Vodnogospodarski odjel za gornju Savu, Ulica grada Vukovara 271NIII, Zagreb, su u suradnji s "Vodoopskrbom i odvodnjom zagrebačke županije" d.o.o., Koledovčina ulica 1, Zagreb, te Gradom Sveti Ivan Zelina i općinama Bedenica i Brckovljani tijekom 2018. godine pokrenule "Izradu studije izvodljivosti s dokumentima zaštite okoliša za Sustav odvodnje i pročišćavanja otpadnih voda na području grada Sv. Ivana Zeline s Općinom Bedenica i aglomeracije Brckovljani" za sufinanciranje iz EU fondova. Cilj projekta je da navedena područja imaju kvalitetno rješenje odvodnje te pročišćavanje otpadnih voda kako bi bila usklađena s Direktivom 91/271/EEZ o pročišćavanju komunalnih otpadnih voda, odnosno Višegodišnjim programom gradnje komunalnih vodnih građevina (Odluka o donošenju Višegodišnjeg program gradnje komunalnih vodnih građevina, NN 117/15).</p> <p>U prilogu podnositelj prilaže dokument predmetne Studije izvodljivosti i grafički prilog iz sažetka studije na CD-u u pdf formatu, te traži da se prihvate njezini zaključci.</p>	
13.1.	Odgovor:	<p>Primjedba se prihvaća.</p>	
14.	PODNOŠITELJ:	<p>Mirjana Vujović ██████████ 10000 Zagreb</p>	<p>KLASA: 350-02/17-01/14 URBROJ: 15-20-334 zaprimljeno: 24.06.2020.</p>
14.1.	Mišljenje, prijedlog/ primjedba:	<p>Podnositelj dostavlja prijedlog da se k.č.br. 881 k.o. Mičevac uvrsti u građevinsko područje naselja.</p>	
14.1.	Odgovor:	<p>Prijedlog se ne prihvaća.</p> <p>Obrazloženje: Prijedlog nije predmet ponovne javne rasprave, niti se rješava prostornim planom županije.</p> <p>Prijedlog nije predmet ponovne javne rasprave, jer se, sukladno odredbama članka 104. stavak 3. Zakona o prostornom uređenju („Narodne novine“, broj 153/13, 65/17, 114/18, 39/19 i 98/19) isti ne odnosi na dijelove prijedloga prostornog plana koji su u odnosu na prvi prijedlog izmijenjeni.</p> <p>Također, prijedlog se ne rješava Prostornim planom županije obzirom da je isti kao plan područne (regionalne) razine strateški dokument prostornog uređenja, kojim se daju smjernice gradovima i općinama za izradu dokumenata prostornog uređenja lokalne razine. Odredbama za provođenje Prostornog plana Zagrebačke županije utvrđeni su kriteriji za određivanje površina za pojedine namjene, a određivanje granica građevinskih područja (položaj, veličina i oblik) utvrđuje se prostornim planovima uređenja velikih gradova, gradova i općina u skladu s tim kriterijima.</p>	

15.	PODNOŠITELJ:	Ministarstvo obrane Uprava za materijalne resurse Trg kralja Petra Krešimira IV. 1, 10000 Zagreb	KLASA: 350-02/17-01/14 URBROJ: 283-20-336 zaprimljeno: 30.06.2020.
15.1.	Mišljenje, prijedlog/ primjedba:	Podnositelj dostavlja mišljenje da nema primjedbi na Prijedlog VII. izmjena i dopuna Plana za ponovnu javnu raspravu.	
15.1.	Odgovor:	Mišljenje se prihvaća.	
16.	PODNOŠITELJ:	Općina Bedenica Jedinstveni upravni odjel Bedenica 112, 10381 Bedenica	KLASA: 350-02/17-01/14 URBROJ: 283-20-337 zaprimljeno: 29.06.2020.
16.1.	Mišljenje, prijedlog/ primjedba:	<p>Podnositelj daje primjedbu na Prijedlog VII. izmjena i dopuna Prostornog plana Zagrebačke županije vezano na sustav odvodnje otpadnih voda s područja Općine Bedenica iz slijedećih razloga:</p> <p>Hrvatske vode, Vodnogospodarski odjel za gornju Savu, Ulica grada Vukovara 271NIII, Zagreb, su u suradnji s "Vodopskrbom i odvodnjom zagrebačke županije" d.o.o., Koledovčina ulica 1, Zagreb, te Gradom Sveti Ivan Zelina i općinama Bedenica i Brckovljani tijekom 2018. godine pokrenule "Izradu studije izvodljivosti s dokumentima zaštite okoliša za Sustav odvodnje i pročišćavanja otpadnih voda na području Grada Sv. Ivana Zeline s Općinom Bedenica i aglomeracije Brckovljani" za sufinanciranje iz EU fondova. Cilj projekta je da navedena područja imaju kvalitetno rješenje odvodnje te pročišćavanje otpadnih voda kako bi bila usklađena s Direktivom 91/271/EEZ o pročišćavanju komunalnih otpadnih voda, odnosno Višegodišnjim programom gradnje komunalnih vodnih građevina (Odluka o donošenju Višegodišnjeg program gradnje komunalnih vodnih građevina, NN 117/15).</p> <p>U prilogu podnositelj prilaže dokument predmetne Studije izvodljivosti i grafički prilog iz sažetka studije na CD-u u pdf formatu, te traži da se prihvate njezini zaključci.</p>	
16.1.	Odgovor:	Primjedba se prihvaća.	
17.	PODNOŠITELJ:	Martina Klepić Novalija ██████████ 10296 Luka	KLASA: 350-02/17-01/14 URBROJ: 15-20-338 zaprimljeno: 30.06.2020.
17.1.	Mišljenje, prijedlog/ primjedba:	<p>Podnositelj dostavlja primjedbe na Stratešku studiju o utjecaju VII. Izmjena i dopuna Prostornog plana Zagrebačke županije na okoliš, a koje se odnose i na Prijedlog VII. Izmjena i dopuna Prostornog plana Zagrebačke županije za ponovnu javnu raspravu:</p> <p>Obzirom na kartu planiranih antenskih stupova str. 17. glavne procjene prihvatljivosti za ekološku mrežu str. 32 točka 2.2.9 Javne telekomunikacije - podtočka A1 u kojoj je dodana elektronička komunikacijska zona za smještaj samostojećih antenskih stupova te podtočke A2 koja se odnosi na brisanje pojedinih elektroničkih zona za smještaj samostojećih antenskih stupova nije navedena Općina Luka.</p> <p>Znači li to da Općina Luka nije više obvezna planirati antenske stupove u svojem području te ih može brisati iz prostornog plana Općine što je bio i zahtjev i stanovništva Općine na temelju koje je donesena Odluka o pokretanju nove izmjene prostornog plana?</p>	
17.1.	Odgovor:	Prijedlog se ne prihvaća.	
		<p>Obrazloženje:</p> <p>Prijedlog nije predmet ponovne javne rasprave, jer se, sukladno odredbama članka 104. stavak 3. Zakona o prostornom uređenju („Narodne novine“, broj 153/13, 65/17, 114/18, 39/19 i 98/19) isti ne odnosi na dijelove prijedloga prostornog plana koji su u odnosu na prvi prijedlog izmijenjeni.</p> <p>Prijedlogom VII. Izmjena i dopuna Prostornog plana Zagrebačke županije zone za smještaj samostojećih antenskih stupova utvrđene su u skladu s Uredbom o mjerilima razvoja elektroničke komunikacijske infrastrukture i druge povezane opreme („Narodne novine“, broj 131/12 i 92/15). Na području Općine Luka, Prijedlogom plana nisu izvršene izmjene i dopune u svezi navedenih antenskih stupova u odnosu na važeći Prostorni plan Zagrebačke županije te stoga područje Općine Luka nije navedeno u Strateškoj studiji.</p>	
17.2.	Mišljenje, prijedlog/ primjedba:	Na str. 216. i 284. dio koji se odnosi na Javne komunikacije, stupac koji se odnosi na "Moguću implementaciju mjera zaštite" predlaže se u tekstu dodati slijedeće:	

		<p>"Samostojeći antenski stupovi ne smiju se graditi unutar građevinskih područja naselja i izdvojenih građevinskih područja izvan naselja, niti na udaljenosti manjoj od 400 m od granica tih područja. Samo izuzetno, ako kvalitetno pokrivanje planirane elektroničke komunikacijske zone radijskim signalom ne bi bilo moguće postavljanjem antenskih prihvatila, mogu se graditi unutar građevinskih područja i to isključivo u izdvojenim građevinskim područjima izvan naselja proizvodne i/ili poslovne namjene te u zonama proizvodne i/ili poslovne namjene unutar građevinskog područja naselja. Prilikom određivanja lokacije samostojećeg antenskog stupa potrebno je poštivati specifičnosti prostora, mikrolokacije i sukladno tome, po potrebi ograničiti visinu antenskog stupa, odrediti maskirna rješenja i posebne boje stupa, u svrhu uklapanja u okoliš.</p> <p>Ako je unutar planirane elektroničke komunikacijske zone već izgrađen samostojeći antenski stup, koji nema slobodan prostor za prihvat drugih operatora, moguće je izgraditi zamjenski antenski stup ili rekonstruirati postojeći antenski stup. Iznimno, ako izgradnja zamjenskog antenskog stupa ili rekonstrukcija postojećeg antenskog stupa nije ostvariva, moguće je izgraditi samo jedan dodatni antenski stup za druge operatore. Ukoliko se dvije ili više planiranih elektroničkih komunikacijskih zona dodiruju ili preklapaju, osiguranjem pozicije u području dodirivanja ili preklapanja, dozvoljava se gradnja jednog zajedničkog stupa. U kartografskom prikazu Plana određuje se područje elektroničke komunikacijske zone radijusa 500 m do 2.500 m za smještaj samostojećeg antenskog stupa, unutar koje je moguće locirati samo jedan samostojeći antenski stup. Iznimno, ukoliko lokacijski uvjeti ne dozvoljavaju izgradnju jednog stupa koji ima takve karakteristike da može primiti sve zainteresirane operatore (ograničena visina stupa u cilju zaštite vizura i sl.) dozvoljava se izgradnja maksimalno 2 niža stupa."</p> <p>Ovakve odredbe već su prisutne u prostornim planovima županija - Istarska i omogućavaju veću sigurnost stanovništva i zaštite okoliša kao i nagrdivanje ruralnog krajolika u cilju poticanja ruralnog turizma.</p>
17.2.	Odgovor:	<p>Prijedlog se ne prihvaća.</p> <p>Obrazloženje: Prijedlog nije predmet ponovne javne rasprave, jer se, sukladno odredbama članka 104. stavak 3. Zakona o prostornom uređenju („Narodne novine“, broj 153/13, 65/17, 114/18, 39/19 i 98/19) isti ne odnosi na dijelove prijedloga prostornog plana koji su u odnosu na prvi prijedlog izmijenjeni.</p> <p>Odredbe Prijedloga VII. Izmjena i dopuna Prostornog plana Zagrebačke županije utvrđene su u skladu s Uredbom o mjerilima razvoja elektroničke komunikacijske infrastrukture i druge povezane opreme („Narodne novine“, broj 131/12 i 92/15) te stoga Strateškom studijom nisu dane mjere/smjernice zaštite okoliša koje bi bile protivne navedenom propisu.</p>
17.3.	Mišljenje, prijedlog/ primjedba:	<p>Obzirom na analizu površinskih voda str. 526. planiranih zahvata Odvodnih kanala str. 456. te zahvata Odvodnje voda stavka 2.2_C.1.2 -N u dijelu prijedloga mjera/smjernica za ublažavanje utjecaja osim navedenih preporuka potrebno je dodati i hitne mjere za projektiranje i izgradnju infrastrukture za odvodnju voda koja bi bila obvezna za sve općine i gradove Županije kako se i dalje ne bi pogoršavalo stanje površinskih voda uslijed ispuštanja otpadnih voda u rijeke ili u zemlju obzirom da većina stanovnika posjeduje propusne septičke jame ili sufinancirati biološke sabirne (septičke) jame.</p> <p>Prijedlog mjere: „Obvezuju se Općine i gradovi Zagrebačke županije na hitno planiranje i provođenje (projektiranje i izvedbu) sustava otpadnih voda u periodu od 1 godine od stupanja novih izmjena na snagu. Zakonom predviđjeti i prekršajne i poticajne odredbe te prisiliti lokalnu zajednicu na suradnju.“</p>
17.3.	Odgovor:	<p>Prijedlog se ne prihvaća.</p> <p>Obrazloženje: Prijedlog nije predmet ponovne javne rasprave, niti se rješava prostornim planom županije.</p> <p>Prijedlog nije predmet ponovne javne rasprave, jer se, sukladno odredbama članka 104. stavak 3. Zakona o prostornom uređenju („Narodne novine“, broj 153/13, 65/17, 114/18, 39/19 i 98/19) isti ne odnosi na dijelove prijedloga prostornog plana koji su u odnosu na prvi prijedlog izmijenjeni.</p> <p>Također, prijedlog se ne rješava Prostornim planom županije obzirom da se postupak izrade i donošenja istog temelji na Zakonu o prostornom uređenju i Pravilniku o sadržaju i mjerilima kartografskih prikaza, obveznim prostornim pokazateljima i standardu elaborata prostornih planova („Narodne novine“, broj 106/98, 39/04, 45/04-ispisak,</p>

		163/04 i 9/11). Navedeni propisi ne uključuju vremensko planiranje provedbe prostornih planova te stoga Strateškom studijom nisu dane smjernice za ublažavanje utjecaja prostornog plana na okoliš u tom smislu.	
17.4.	Mišljenje, prijedlog/ primjedba:	Utvrđiti mjere koje potiču postavljanje fotonaponskih panela za proizvodnju struje i grijanja kako bi se smanjilo nekontrolirano uništavanje šuma za potrebe grijanja stanovništva u ruralnim dijelovima Županije.	
17.4.	Odgovor:	<p>Prijedlog se ne prihvaća.</p> <p>Obrazloženje: Prijedlog nije predmet ponovne javne rasprave, jer se, sukladno odredbama članka 104. stavak 3. Zakona o prostornom uređenju („Narodne novine“, broj 153/13, 65/17, 114/18, 39/19 i 98/19) isti ne odnosi na dijelove prijedloga prostornog plana koji su u odnosu na prvi prijedlog izmijenjeni.</p> <p>Također, važećim Prostornim planom Zagrebačke županije utvrđena je potreba da se kod planiranja energetske sustava u prostornim planovima uređenja gradova i općina razmotri mogućnost korištenja obnovljivih izvora energije, pa time i postavljanje fotonaponskih panela za proizvodnju struje i grijanja te stoga Strateškom studijom nije bilo potrebno navoditi dodatne mjere koje potiču korištenje obnovljivih izvora energije.</p>	
17.5.	Mišljenje, prijedlog/ primjedba:	U studiji se ne spominje problem krivolova koji je itekako prisutan već se na str. 65. spominju samo štete koje nastaju na usjevima zbog divljači i štete koje nastaju uslijed naleta automobila na divljač. Policija nema dovoljne resurse za suzbijanje ovog problema te bi svakako u preporukama trebalo navesti i Preporuke veće suradnje policije, lovačkih društava te poticati svijest stanovništva putem LIFE programa koji je na raspolaganju država članicama EU, a čiji je cilj smanjivanje razvoja krivolova.	
17.5.	Odgovor:	<p>Prijedlog se ne prihvaća.</p> <p>Obrazloženje: Prijedlog nije predmet ponovne javne rasprave, niti se rješava prostornim planom županije.</p> <p>Prijedlog nije predmet ponovne javne rasprave, jer se, sukladno odredbama članka 104. stavak 3. Zakona o prostornom uređenju („Narodne novine“, broj 153/13, 65/17, 114/18, 39/19 i 98/19) isti ne odnosi na dijelove prijedloga prostornog plana koji su u odnosu na prvi prijedlog izmijenjeni.</p> <p>Također, postupanje s nezakonitim radnjama se ne rješava Prostornim planom županije te stoga Strateškom studijom tema krivolova nije analizirana.</p>	
18.	PODNOŠITELJ:	Grad Velika Gorica Trg kralja Tomislava 34 10410 Velika Gorica	KLASA: 350-02/17-01/14 URBROJ: 15-20-339 zaprimljeno: 01.07.2020.
18.1.	Mišljenje, prijedlog/ primjedba:	<p>U tijeku je postupak izrade IV. izmjena i dopuna Prostornog plana uređenja Grada Velike Gorice (dalje u tekstu: IV. ID PPUGVG) koje se izrađuju istovremeno i usklađeno sa VII. izmjenama i dopunama Prostornog plana Zagrebačke županije (dalje u tekstu: VII. ID PPŽŽ). Zato podnositelj ukazuje na sljedeće:</p> <p>Po pozivu za dostavu zahtjeva i planskih smjernica za izradu IV. ID PPUGVG, Hrvatske autoceste (dalje u tekstu: HAC) zatražile su brisanje planiranog čvora na autocesti u zoni naselja Velika Mlaka/Mičevac pa sukladno traženom, podnositelj smatra da bi ga onda trebalo brisati i iz VII. ID PPŽŽ-a. Nadalje, ako se navedeni čvor briše, onda ni planirana županijska cesta više nema nikakvog smisla (unutar Grada su to sada nerazvrstane ceste), tim više što Grad nema financijskih sredstava za njenu gradnju, a pogotovo ne za rekonstrukciju nadvožnjaka koja bi bila neophodna u slučaju izgradnje te županijske ceste. Napominje se da je pristup u gospodarsku zonu sjeverno od građevinskog područja naselja Velika Mlaka moguće izvesti s već izgrađenog rotora na području Grada Zagreba. U prilogu dostavljamo očitovanje HAC-a te analizu problema na karti namjene IV. ID PPUGVG.</p>	
18.1.	Odgovor:	<p>Prijedlog se ne prihvaća.</p> <p>Obrazloženje: Prijedlog nije predmet ponovne javne rasprave, jer se, sukladno odredbama članka 104. stavak 3. Zakona o prostornom uređenju („Narodne novine“, broj 153/13, 65/17, 114/18, 39/19 i 98/19) isti ne odnosi na dijelove prijedloga prostornog plana koji su u odnosu na prvi prijedlog izmijenjeni. Hrvatske autoceste d.o.o. nisu zatražile brisanje predmetnog</p>	

		čvora u postupku izrade i donošenja VII. Izmjena i dopuna Prostornog plana Zagrebačke županije.
18.2.	Mišljenje, prijedlog/ primjedba:	<p>Vezano uz prihvaćenu primjedbu iz prve javne rasprave A20 na način da je u Prijedlogu VII. ID PPŽŽ planirana županijska cesta po trasi brisane moguće ili alternativne trase državne ceste, ukazujemo na dogovor Hrvatskih cesta i Upravnog odjela za komunalne djelatnosti i promet Grada Velike Gorice te se u privitku dostavljaju primjedbe Upravnog odjela za komunalne djelatnosti i promet Grada Velike Gorice:</p> <p>U Prijedlogu VII. Izmjena i dopuna Prostornog plana Zagrebačke županije pod oznakom A20 dodana je planirana županijska cesta po trasi moguće ili alternativne državne ceste. U dogovoru sa Hrvatskim cestama zaključeno je da će gore navedena trasa ostati kao koridor državne ceste kojim bi se opterećeno raskrižje Sisačke i Ulice 153. brigade, prometno rasteretilo za tranzit prema Sisačko - Moslavačkoj županiji obzirom da to križanje koriste kupci trgovačkog centra te poslovni subjekti u neposrednoj blizini i rade zagušenje raskrižja. Grad Velika Gorica i Hrvatske ceste oko projekata od zajedničkog interesa planiraju potpisati sporazumom radi usuglašavanja oko dodirnih točaka.</p>
18.2.	Odgovor:	<p>Prijedlog se prihvaća.</p> <p>Napomena: Predmetna prometnica prikazat će se VII. Izmjenama i dopunama Prostornog plana Zagrebačke županije kao alternativna trasa državne ceste kao što je planirano važećim Prostornim planom Zagrebačke županije.</p>
18.3.	Mišljenje, prijedlog/ primjedba:	<p>Predlaže se brisanje čvora na autocesti A3 u blizini naselja Ščitarjevo obzirom da je čvor Kosnica na D30 u neposrednoj blizini.</p> <p>Isto tako predlaže se brisanje predloženog čvora Velika Mlaka radi blizine izgrađenog čvora Jakuševac. Županijska cesta koja vodi od navedenog čvora uz željezničku prugu prema jugu uz naselje Velika Mlaka predlaže se za brisanje.</p> <p>Svoje konačno očitovanje oko brisanja navedenih čvorova na autocesti A3 trebale bi dati Hrvatske autoceste.</p>
18.3.	Odgovor:	<p>Prijedlog se ne prihvaća.</p> <p>Obrazloženje: Prijedlog nije predmet ponovne javne rasprave, jer se, sukladno odredbama članka 104. stavak 3. Zakona o prostornom uređenju („Narodne novine“, broj 153/13, 65/17, 114/18, 39/19 i 98/19) isti ne odnosi na dijelove prijedloga prostornog plana koji su u odnosu na prvi prijedlog izmijenjeni. Hrvatske autoceste d.o.o. nisu zatražile brisanje predmetnih čvorova u postupku izrade i donošenja VII. Izmjena i dopuna Prostornog plana Zagrebačke županije.</p>
18.4.	Mišljenje, prijedlog/ primjedba:	<p>Kroz postupak izrade IV. ID PPUGVG, a s obzirom na već izgrađenu Aveniju pape Ivana Pavla II, kao i istočnu obilaznicu Velike Gorice na kojoj nije ostavljen odvojak za eventualnu buduću cestu, predlaže se da brisanje koridora državne ceste u istraživanju (između građevinskog područja naselja Velike Gorice i posebne namjene sjeverno od građevinskog područja naselja Velike Gorice) iz Prijedloga VII. ID PPŽŽ-a kako bi istu mogli brisati iz prostornih planova lokalne razine.</p>
18.4.	Odgovor:	<p>Prijedlog se ne prihvaća.</p> <p>Obrazloženje: Prijedlog nije predmet ponovne javne rasprave, jer se, sukladno odredbama članka 104. stavak 3. Zakona o prostornom uređenju („Narodne novine“, broj 153/13, 65/17, 114/18, 39/19 i 98/19) isti ne odnosi na dijelove prijedloga prostornog plana koji su u odnosu na prvi prijedlog izmijenjeni.</p>
18.5.	Mišljenje, prijedlog/ primjedba:	<p>Gradu Velikoj Gorici obratio se potencijalni investitor i vlasnik zemljišta u neposrednoj blizini Zračne luke Franjo Tuđman s prijedlogom izgradnje luksuznog kampa i auto-kampa. Grad podržava ovaj prijedlog te vas molimo da u Prijedlog VII. ID PPŽŽ-a, u grafički dio i u članku (88) 93., Tablici 6. dodate lokaciju za kamp - T3 u Kontaktnom području Prostora za razvoj Zračne luke Franjo Tuđman, uz naselja Selnica i Bapče. U prilogu dostavljamo prijedlog područja obuhvata kampa, odnosno načelno određeno područje ugostiteljsko-turističke namjene, oznake T3, površine oko 120.000 m², 25 smještajnih jedinica različitih vrsta, za smještaj 100 osoba. Za ilustraciju dostavlja se</p>

		radna verzija "Zagreb Green City" projekta kampa i vezanih sadržaja, koji bi uz luksuznu verziju kampa sadržavao i auto-kamp.
18.5.	Odgovor:	Prijedlog se prihvaća.
18.6.	Mišljenje, prijedlog/ primjedba:	Podnositelj predlaže da se u članak (62) 67. Prijedloga VII. ID PPŽ-a unese iznimka za odnos vodenih površina i kopna za jezero Čiče na području Grada Velike Gorice. Radi se o postojećem jezeru na kojem eksploatacija šljunka i pijeska traje već više od 50 godina i na kojem treba provesti prostorno-oblikovno-tehničku sanaciju kako bi se jezero moglo privesti konačnoj namjeni. Vodena površina već sada obuhvaća cca 55% površine obuhvata Urbanističkog plana uređenja Športsko-rekreacijskog centra jezera Novo Čiče. Prema važećem UPU-a ŠRC jezera Novo Čiče, uz sanaciju obale i zaštitu od urušavanja izvedbom pokosa u blagom nagibu, vodena površina mogla bi zauzeti i do 60% površine obuhvata navedenog UPU-a. Problem je što se obuhvat UPU-a ne može proširiti. Naime, prostor obuhvata predmetnog UPU-a ŠRC jezera Novo Čiče sa svih strana omeđen je postojećom infrastrukturom i izgradnjom (sa sjevera uređajem za pročišćavanjem otpadnih voda i pripadajućim kolektorom, s juga državnom cestom D30 i nerazvrstanom cestom za Novo Čiče, s istoka nerazvrstanom cestom i građevinskim područjem naselja Novo Čiče, a sa zapada Zrakoplovno-tehničkim centrom i pripadajućom uzletno-sletnom stazom), te zbog predmetnih ograničenja nema mogućnosti proširenja.
18.6.	Odgovor:	Prijedlog se ne prihvaća. Obrazloženje: Prijedlog nije predmet ponovne javne rasprave, jer se, sukladno odredbama članka 104. stavak 3. Zakona o prostornom uređenju („Narodne novine“, broj 153/13, 65/17, 114/18, 39/19 i 98/19) isti ne odnosi na dijelove prijedloga prostornog plana koji su u odnosu na prvi prijedlog izmijenjeni.
19.	PODNOŠITELJ:	Gordan Anđel [redacted] 10410 Velika Gorica
		KLASA: 350-02/17-01/14 URBROJ: 15-20-340 zaprimljeno: 01.07.2020.
19.1.	Mišljenje, prijedlog/ primjedba:	Na listu -1-, u prilogu primjedbi, pod oznakom 1 više ne postoji čvorište "Buzin" tj. ono se ukida? Na istom listu pod oznakom 2 ne postoji niti čvorište "Odra - Veliko Polje" (izgrađeno prije nekoliko godina), ono se briše? Dakle, prema planu i ono se ukida!? Nadalje pod oznakom br. 3 više ne postoji niti "polučvor" "Velika Mlaka". To znači da se i on ukida, a sve prema kartografskom prikazu na listu -1-? Prema prikazu na karti spomenuta tri čvora se - ukidaju!? Je li tomu doista tako? Planirani čvor "Klara" tzv. "truba križanje" se planira pod oznakom br. 4 na listu -1-. Ovaj čvor bi trebao zamijeniti "Buzin" kao na kartografskom prikazu (produžetak Holjeveve avenije do zaobilaznice uz "oštro skretanje" udesno preko pruge).
19.1.	Odgovor:	Prijedlog se ne prihvaća. Obrazloženje: Prijedlog nije u obuhvatu Prostornog plana Zagrebačke županije i nije predmet ponovne javne rasprave. Predmetni čvorovi Buzin, Odra-Veliko Polje, Velika Mlaka i Klara smješteni su u cijelosti na području Grada Zagreba te su ovim Planom ucrtani načelno te zbog svog položaja nisu obvezujući za predmetni prostorni plan. Detaljno prometno planiranje predmetnih čvorova rješava se u okviru Prostornog plana Grada Zagreba. Također napominjemo da Prijedlog nije predmet ponovne javne rasprave, jer se, sukladno odredbama članka 104. stavak 3. Zakona o prostornom uređenju („Narodne novine“, broj 153/13, 65/17, 114/18, 39/19 i 98/19) isti ne odnosi na dijelove prijedloga prostornog plana koji su u odnosu na prvi prijedlog izmijenjeni.
19.2.	Mišljenje, prijedlog/ primjedba:	Ako se ukida čvor "Buzin" tada imam primjedbu da to nije potrebno, a niti ekonomski opravdano. Svaka važna regionalna prometnica (a naročito kao što je Zagreb - Velika Gorica Sisak) ako se siječe s autocestom ima s njom izgrađeno ili planirano čvorište. Frekvencija i intenzitet prometa dnevno tijekom 24 sata i godišnje tijekom 365 dana opravdava postojanje takvog čvora, a naročito na spomenutom čvorištu. Na listu -3- vidimo da je udaljenost čvora "Jakuševac" i "Buzin" oko 1.232 m, što je relativno blizu i takva se gustoća čvorišta ne preporuča kod prostornog planiranja (čvor "Jakuševac" je izveden preblizu – forsirano - nije dobro). Također, podnositelj daje primjedbu u smislu da planirani čvor "Klara" nije prometno potrebno, a niti ekonomski opravdano planirati pod oznakom 4 na listu -1-.

19.2.	Odgovor:	Prijedlog se ne prihvaća. Obrazloženje: Isto kao pod 19.1.
19.3.	Mišljenje, prijedlog/ primjedba:	Ako se ne ukida čvor "Odra - Veliko Polje" tada se daje primjedba da je on izgrađen preblizu čvoru "Jakuševac" i polučvoru "Velika Mlaka". Upitno je, jeli on prostorno potreban, prometno neophodan, a i ekonomski opravdan? Prometno je - čisti promašaj. Udaljenost čvorova "Jakuševac" i "Odra- Veliko Polje" iznosi cca 865 metara, dok je udaljenost između čvorova "Odra - Veliko Polje" i "Velika Mlaka" ima "prihvatljivih" cca 1.020 metara (vidjeti list -4-). Zaključak je da na razmaku manjem od 2.000 m imamo tri čvora! Prema kojem je to Pravilniku o projektiranju i gradnji auto-cesta ovakvo što dopušteno? Izvedbu ovakvih vezanih zavoja kod ova tri čvorišta (vidjeti listove -2- i -4-) još nisam vidio u nizinskoj izgradnji cesta najvišeg ranga (ako nisu u pitanju specijalne i nepremostive prepreke geografskog ili umjetnog karaktera)! Nažalost takovo "vijuganje" se pokušava u praksi umanjiti ograničenjem brzine zbog sigurnosti i zbog neprirodne blizine sva tri (spomenuta) čvora. Protočnost i preglednost prometa su ovdje umanjene.
19.3.	Odgovor:	Prijedlog se ne prihvaća. Obrazloženje: Isto kao pod 19.1.
19.4.	Mišljenje, prijedlog/ primjedba:	Ako se ne ukida čvor "Velika Mlaka" tada se daje primjedba da je on izgrađen samo kao polučvor. Načelo praktičnosti ovdje gubi svoj smisao ili ima samo polovično rješenje. Ekonomska cijena ovog čvorišta je ista kao i pravog čvora (npr. kao Odra - Veliko Polje)! Broj vozila na ulazu-izlazu ne opravdava visoku cijenu koštanja ovog čvora. Zaključak je da evidentne male osne udaljenosti ova tri spomenuta čvora (vidjeti list -2- i -4-) nisu glavni razlog da je čvor "Buzin" preblizu čvoru "Jakuševac" (kako se to stalno ističe u stručnim krugovima).
19.4.	Odgovor:	Prijedlog se ne prihvaća. Obrazloženje: Isto kao pod 19.1.
19.5.	Mišljenje, prijedlog/ primjedba:	Ako se planira novi čvor "Klara" i ukida čvor "Buzin" tada podnositelj smatra da izgradnja produžetka Holjevčeve avenije (duljine cca 700 - 800 m) zajedno s novim "truba" čvorom (Klara) nema ekonomsko, niti prostorno, a niti prometno uporište. Naime, ta avenija ne vodi dalje na jug grada i dalje u županiju nego završava na zaobilaznici. Najvjerojatnije zbog vodozaštitnog područja vodocrpilišta u Maloj Mlaci. Udaljenost čvora "Jakuševac" i planiranog čvora "Klara" iznosio bi opet manje od 2000 metara (vidjeti list -5-). Planerski manevar "naglog skretanja" trase Holjevčeve produžetka udesno preko željezničke pruge nije uvjerljiv, a niti prihvatljiv. Zaključak je, da ovdje broj ulaza i izlaza vozila nikad neće dostići niti četvrtinu prosječnog prometa kao na čvoru "Buzin".
19.5.	Odgovor:	Prijedlog se ne prihvaća. Obrazloženje: Isto kao pod 19.1.
19.6.	Mišljenje, prijedlog/ primjedba:	Podnositelj predlaže da se čvor "Buzin" ne zatvara! Prijedlog je da ulaz-izlaz vozila premjesti na zapadnu stranu u obliku "poludjeteline" dok bi se istočni dio "poludjeteline" ukinuo. Time bi se "ublažila" blizina čvora "Jakuševac" (vidjeti udaljenosti na listu -3-). Ovim bi se definitivno ukinulo nepotrebno planiranje "truba" čvora (Klara) a to bi uštedilo znatna financijskih sredstava kao i vrijeme potrebno za njeno projektiranje i izgradnju zajedno s produžetkom Holjevčeve avenije. Također se željeznički ranžirni kolodvor treba uočljivije pozicionirati na karti koji je smješten između čvora "Buzin" i čvora "II" sa sjeverne strane (vidjeti list -6-). Naime, na karti uopće nije ni odgovarajuće označen a zauzima površinu od oko 80 ha (800.000 m ²). Prije 50 godina GUP Zagreba (1970.) dao je dobre planske smjernice kod zagrebačke zaobilaznice oznaka A3 i trase A11 (iz pravca Siska) na listu br. -9 -. Tada se je predvidio čvor "Brezovica" koji još nije izveden (ali je u planu - dobro). Ali čvorište kod Buzina nije predviđeno, što je nedostatak (kasnije je djelomično ispravljeno ~. izgrađeno u obliku "poludjeteline"). Djelomično, zato što je najpotpunija varijanta tzv. "djetelina čvorište" za prometno vrlo jake prometnice. Nadalje i kod Velike Mlake - jug nije predviđen čvor što je također loše planiranje (kasnije je ispravljeno kod PPUGVG iz 2006. god.), ali je nakon 35 godina uočen i ispravljen i taj nedostatak (vidjeti list - 6 - i list - 7 -). Čvor br. II

		na zaobilaznici sjevernije od Velike Mlake je planski određen istim Planom iz 2006. god. (vidjeti listove - 6 - i - 8). Ovim GUP-om su predviđeni mostovi "Bundek" i "Kajzerica" na Savi koji do danas nisu realizirani, a prvi je logičan nastavak Av. SR Njemačke prema centru Zagreba (vidjeti list - 9 -). Na karti u približnom mjerilu 1:5.000 vide se planirana čvorišta "I" i "II" (vidjeti list br. - 6 -). Promatramo li ova tri čvorišta kao cjelinu (čvorovi "I", "II" i "Buzin") na listu br. - 9 - vidimo da je njihova udaljenost optimalna tj. oko 3.000 metara (čvorovi "Buzin" i "II") i 2.500 metara (čvorovi "I" i "II"). Generalno, prostorno, ovakvo rješenje je najučinkovitije, prometno najiskorištenije, a ekonomski najprihvatljivije (vidjeti list br. - 9 -). Nakon ove analize čvorišta razvidno je da je rješenje na listu br. -9- koje se bazira na GUP-u iz 1970., izvedenom čvoru "Buzin" i PPUGVG iz 2006. najekonomičnije u pogledu broja čvorišta, zauzetosti tla koridorima autocesta, čvorišta i pristupnih cesta, površine otkupljenih zemljišta i sl. u usporedbi sa sadašnjim stanjem i planom usko vezanim za promatrani dio (VII. I. i D. PPŽ) na koji je ovdje dano očitovanje.	
19.6.	Odgovor:	Prijedlog se ne prihvaća. Obrazloženje: Isto kao pod 19.1.	
20.	PODNOŠITELJ:	JU Park prirode Žumberak - Samoborsko gorje Uprava za materijalne resurse Trg kralja Petra Krešimira IV. 1, 10000 Zagreb	KLASA: 350-02/17-01/14 URBROJ: 283-20-341 zaprimljeno: 01.07.2020.
20.1.	Mišljenje, prijedlog/ primjedba:	Podnositelj dostavlja mišljenje da nema primjedbi na Prijedlog VII. izmjena i dopuna Plana za ponovnu javnu raspravu.	
20.1.	Odgovor:	Mišljenje se prihvaća.	
21.	PODNOŠITELJ:	Munus Nekretnine d.o.o. Trg bana Josipa Jelačića 1 10000 Zagreb	KLASA: 350-02/17-01/14 URBROJ: 383-20-342 zaprimljeno: 01.07.2020.
21.1.	Mišljenje, prijedlog/ primjedba:	Tvrtki Munus nekretnine d.o.o. djelomično je prihvaćen prijedlog za uvrštenjem pratećih poslovnih sadržaja unutar Prostora za razvoj zračne luke Franjo Tuđman, na način da je uz postojeću oznaku "T1" dodana i oznaka "K", kako je navedeno u Izvješću o provedenoj javnoj raspravi, na "načelno određenoj poziciji". Istom prilikom je temeljem prijedloga tvrtke Zračna luka Zagreb d.o.o. u prijedlog Plana uvršten i glavni plan razvoja projekta "Zagreb Airport City", utvrđene su odredbe za neposrednu provedbu te dodana lokacija i prostorni pokazatelj za navedeni projekt, što je i grafički prikazano na stranici 17. u poglavlju 3.3.1. Plana - Gospodarske djelatnosti. Određivanjem jugozapadne granice obuhvata narušena je prostorna cjelina od 23.000 m ² zemljišta u vlasništvu tvrtke Munus nekretnine i drugih vezanih subjekata, koja cjelina je temelj za daljnji razvoj projekata tvrtke. Slijedom navedenog, podnositelj traži da se jugozapadna granica obuhvata proširi za 100 metara po cijeloj duljini, na način kako je prikazano na grafičkom prikazu (preuzetom iz Plana) u prilogu. Podnositelj napominje da prostor obuhvata niti nakon predloženog proširenja ne prelazi 25 ha.	
21.1.	Odgovor:	Primjedba se prihvaća.	
22.	PODNOŠITELJ:	Pliva Hrvatska d.o.o. Prilaz baruna Filipovića 25 10000 Zagreb	KLASA: 350-02/17-01/14 URBROJ: 383-20-343 zaprimljeno: 02.07.2020.
22.1.	Mišljenje, prijedlog/ primjedba:	Podnositelj dostavlja prijedlog da se prostornim planom županije omogući izgradnja solarne elektrane na k.č.br. 3775 i 378/1 k.o. Laduč lociranim uz pogon u Savskom Marofu.	
22.1.	Odgovor:	Prijedlog se djelomično prihvaća. Obrazloženje: Prijedlog je načelno prihvaćen samim Prijedlogom VII. Izmjena i dopuna Prostornog plana Zagrebačke županije za ponovnu javnu raspravu (dalje u tekstu: Županijski Plan). Izmjenama i dopunama članka 113. detaljnije su utvrđene smjernice u pogledu mogućnosti smještaja postrojenja za korištenje obnovljivih izvora energije i kogeneraciju čije se lokacije određuju prostornim planovima uređenja gradova i općina na sljedeći način: Ukoliko se radi o fotonaponskom postrojenju u komercijalne svrhe koje se smješta na tlu i zauzima određenu površinu, isto je potrebno smjestiti unutar izdvojenog građevinskog područja gospodarske proizvodne namjene izvan naselja. Sukladno navedenom proizlazi da bi, Prostornim planom uređenja Općine Brdovec bilo potrebno	

		<p>proširiti postojeću gospodarsku zonu pogona Plive na predmetne čestice u skladu s odredbama Županijskog plana kojima se određuju kriteriji za dimenzioniranje građevinskih područja u ovisnosti o osjetljivosti prostora.</p> <p>Obzirom da je izvjesno da se predmetne čestice nalaze unutar zone velike vjerojatnosti pojave poplava za vrlo ranjive i srednje ranjive zahvate u prostoru koja je člankom 16. Županijskog plana utvrđena u II. kategoriji osjetljivosti prostora (područje strogog ograničenja izgradnje), člankom 79. Županijskog plana utvrđeno je da se u navedenoj zoni ne mogu formirati nova građevinska područja za vrlo ranjive i srednje ranjive zahvate u prostoru (građevine <u>proizvodne</u> i ugostiteljsko-turističke namjene), <u>no iznimno je dopušteno širenje građevinskih područja za takve zahvate u prostoru i to najviše 5 % površine postojećeg građevinskog područja na dan donošenja ovog Plana.</u></p> <p>Detaljni oblik i veličina poplavnih zona utvrđenih Županijskim planom odredit će se prostornim planovima uređenja velikih gradova, gradova i općina prema Planu upravljanja vodnim područjima, odnosno Planu upravljanja rizicima od poplava uz suglasnost javnopravnih tijela nadležnih za zaštitu od štetnog djelovanja vode.</p> <p>Ukoliko se pak radi o postrojenjima za korištenje obnovljivih izvora energije i kogeneraciju čije su lokacije „točkasto“ određene (odnosno ne zauzimaju površinu kao npr. sunčev kolektor na stupu, kotao na biomasu, vjetroelektrana i sl.) mogu se planirati unutar ili izvan građevinskog područja, te za ista nije potrebno određivati površinu, ali je potrebno odrediti uvjete i način gradnje planiranog postrojenja u prostornom planu uređenja velikog grada, grada ili općine.</p> <p>Iz gore navedenog, razvidno je da Županijskim planom nije potrebno planiranje lokacije predmetnog postrojenja te da je istu moguće planirati Prostornim planom uređenja Općine Brdovec u skladu sa VII. Izmjenama i dopunama Prostornog plana Zagrebačke županije, po njihovu donošenju.</p>	
23.	PODNOŠITELJ:	Općina Orle Orle 5 10411 Orle	KLASA: 350-02/17-01/14 URBROJ: 283-20-344 zaprimljeno: 02.07.2020.
23.1.	Mišljenje, prijedlog/ primjedba:	<p>U Općini Orle ukazala se potreba za izgradnjom vlastitog vrtića. Građevinu planiramo smjestiti na dijelu k.č.br. 1419/1, k.o. Bukevje. Predmetna čestica je veličine 111.906 m², te se od nje planira u sjevernom dijelu formirati čestica dječjeg vrtića površine cca 7.000,00 m². Čestica vrtića predviđa se s južne strane županijske ceste koja prolazi kroz Općinu Orle, te je s nje omogućen pristup vrtiću za sve korisnike na području Općine. Vrtić se planira kapaciteta 100 djece od jasličke do predškolske dobi. Ulaz na česticu je s prometnice na sjevernoj strani čestice vrtića. Predmetna čestica trenutno se nalazi izvan građevinskog područja naselja, a jedina je kao takva prikladna za planiranu gradnju, zbog čega podnositelj predlaže da se izmjeni članak 87. PPŽ-a, st. 3. gdje se navodi: <i>"Iznimno, izvan područja parkova prirode, za potrebe gradnje objekata za visoko školstvo i znanstvena istraživanja, školskih, zdravstvenih, kulturnih i vjerskih objekata te objekata socijalne skrbi, za potrebe gradnje naselja ili dijelova naselja prema posebnim uvjetima, kao i kod postojeće neplanske gradnje nastale do dana donošenja ovog Plana, mogu se za takvu gradnju formirati nova izdvojena građevinska područja naselja, ako to nije u suprotnosti s ostalim odredbama i rješenjima iz ovog Plana"</i>, na način da se isti članak dopuni s: <i>Objektima predškolske namjene i ukoliko je moguće Objektima sportsko - rekreacijske namjene.</i></p>	
23.1.	Odgovor:	Prijedlog se prihvaća.	
24.	PODNOŠITELJ:	Grad Sveta Nedelja Trg Ante Starčevića 5 10431 Sveta Nedelja	KLASA: 350-02/17-01/14 URBROJ: 283-20-346 i 347 zaprimljeno: 02.07.2020.
24.1.	Mišljenje, prijedlog/ primjedba:	<p>Podnositelj traži da se izravna trasa planiranog 2x400 kV dalekovoda koji prolazi zapadnim rubom područja Grada Svete Nedelje kroz naselja Mala Gorica, Srebrnjak i Svetonedeljski Breg te koji svojim koridorom zahvaća građevinska područja tih naselja, na način da se trasa istog pomakne zapadno na područje Grada Samobora kako bi se izmakla iz građevinskog područja navedenih naselja.</p>	
24.1.	Odgovor:	Prijedlog se ne prihvaća.	
		<p>Obrazloženje: Prijedlog nije predmet ponovne javne rasprave, niti se rješava prostornim planom županije.</p>	

		<p>Prijedlog nije predmet ponovne javne rasprave, jer se, sukladno odredbama članka 104. stavak 3. Zakona o prostornom uređenju („Narodne novine“, broj 153/13, 65/17, 114/18, 39/19 i 98/19) isti ne odnosi na dijelove prijedloga prostornog plana koji su u odnosu na prvi prijedlog izmijenjeni.</p> <p>Prijedlog se ne rješava prostornim planom županije. Člankom 112. Odredbi za provođenje važećeg Prostornog plana Zagrebačke županije, navedeno je da su trase dalekovoda, položaj i broj transformatorskih stanica ucrtanih u kartografskim prikazima ovog Plana usmjeravajućeg značenja i dozvoljene su u prostornim planovima uređenja velikih gradova, gradova i općina odgovarajuće prostorne prilagodbe koje ne odstupaju od koncepcije rješenja. Ove prilagodbe potrebno je usuglasiti s nadležnim tijelima i pravnim osobama s javnim ovlastima za područje elektroprijenosa i opskrbe električnom energijom.</p>
24.2.	Mišljenje, prijedlog/primjedba:	<p>Vežano za primjedbu 83.4. (iz javne rasprave) koja se odnosi na izmicanje dalekovoda, dostavlja se primjedba tvrtke Rimac Automobili d.o.o. kojim se traži da se trasa dalekovoda uskladi s planiranim u PPU Grada Svete Nedelje.</p>
24.2.	Odgovor:	<p>Prijedlog se ne prihvaća.</p> <p>Obrazloženje: Isto kao 24.1.</p>
24.3.	Mišljenje, prijedlog/primjedba:	<p>Vežano za primjedbu 83.7. (iz javne rasprave) na području naselja Rakitje za potrebe proširenja kampa Zagreb vežano za planske smjernice i primjedbu iz javne rasprave potrebno je uz traženo povećanje kamp mjesta do 200 kamp parcela razmotriti definiranje uvjeta za izgradnju objekta na vodi (sojenice/bungalovi, gatova za privez čamaca) te postavi glamping šatora, sve sukladno priloženom prijedlogu tvrtke Kamp-Zagreb d.o.o.</p>
24.3.	Odgovor:	<p>Primjedba se ne prihvaća.</p> <p>Obrazloženje: Primjedba se ne rješava prostornim planom županije.</p> <p>Prostorni plan županije kao plan područne (regionalne) razine strateški je dokument prostornog uređenja, kojim se daju smjernice gradovima i općinama za izradu dokumenata prostornog uređenja lokalne razine. Tako su člankom 93. Odluke o donošenju Prostornog plana Zagrebačke županije („Glasnik Zagrebačke županije“, br. 3/02, 6/02 - ispravak, 8/05, 8/07, 4/10, 10/11 i 14/12 - pročišćeni tekst, 27/15 i 31/15 - pročišćeni tekst) određeni položaj, vrsta, najveći kapacitet i veličina izdvojenih građevinskih područja ugostiteljsko-turističke namjene izvan naselja, a ostali uvjeti za ova područja utvrđuju se prostornim planovima uređenja gradova i općina.</p>
24.4.	Mišljenje, prijedlog/primjedba:	<p>Vežano na prethodnu primjedbu, na području naselja Kerestinec (k.č.br. 448/2 k.o. Kerestinec) staviti oznaku T3 površine do 3 ha i do 100 kamp mjesta, te predvidjeti mogućnost izgradnje aquaparka.</p>
24.4.	Odgovor:	<p>Primjedba se prihvaća.</p> <p>Napomena: Planiranje izgradnje aquaparka određuje se prostornim planovima uređenja gradova i općina u skladu s odredbama Prostornog plana Zagrebačke županije.</p>
24.5.	Mišljenje, prijedlog/primjedba:	<p>Akuo Energy je vodeći Francuski neovisni proizvođač električne energije dobivene isključivo iz obnovljivih izvora energije. Jedna od važnih inovativnih tehnologija unutar Akuo-a je plutajuća solarna elektrana. Plutajući solari otvaraju nove mogućnosti za tranziciju energije bez ugrožavanja poljoprivrednih aktivnosti. Ova inovativna tehnologija ima prednost jer i minimizira utjecaj na ekosustav. Kombinacija vodene površine i elektrane omogućava optimizaciju proizvodnje hlađenjem panela i očuvanjem vodnog resursa smanjenjem učinka isparavanja. Jezero Rakitje koje je u nadležnosti Grada Sv. Nedelje identificirano je kao potencijalna lokacija za plutajuću solarnu elektranu. Imajući to na umu, predlaže se da se jezero Rakitje prenamijeni u predstojećim izmjenama prostornog plana kao prostor za razvoj solarnih elektrana.</p>
24.5.	Odgovor:	<p>Primjedba se ne prihvaća.</p> <p>Obrazloženje:</p>

		<p>Prijedlog nije predmet ponovne javne rasprave, niti se rješava prostornim planom županije.</p> <p>Prijedlog nije predmet ponovne javne rasprave, jer se, sukladno odredbama članka 104. stavak 3. Zakona o prostornom uređenju („Narodne novine“, broj 153/13, 65/17, 114/18, 39/19 i 98/19) isti ne odnosi na dijelove prijedloga prostornog plana koji su u odnosu na prvi prijedlog izmijenjeni.</p> <p>Prostorni plan županije kao plan područne (regionalne) razine strateški je dokument prostornog uređenja, kojim se daju smjernice gradovima i općinama za izradu dokumenata prostornog uređenja lokalne razine. Tako su izmjenama i dopunama članka 113. Prijedloga VII. Izmjena i dopuna Prostornog plana Zagrebačke županije za javnu raspravu određene smjernice za smještaj postrojenja za korištenje obnovljivih izvora energije i kogeneracije čije se lokacije određuju prostornim planovima uređenja gradova i općina izvan područja sa rijetkim i ugroženim staništima, te područja sa šumskim staništima.</p>
25.	PODNOŠITELJ:	<p>Anić Holding Plus d.o.o. Trg bana Josipa Jelačića 1 10000 Zagreb</p> <p>KLASA: 350-02/17-01/14 URBROJ: 383-20-349 zaprimljeno: 02.07.2020.</p>
25.1.	Mišljenje, prijedlog/ primjedba:	<p>U cilju razvoja neposrednog i gravitirajućeg područja u blizini MZL Franjo Tuđman, odnosno Velike Gorice, predlaže se određivanje područja ugostiteljsko-turističke namjene izvan naselja - kampa, odnosno dodavanje oznake T3 na prostor omeđen naseljima Bapča i Selnica, na poziciji kako je obuhvat prikazan u grafičkom prilogu. Okvirna površina kampa bila bi do 15 ha, smještajnog kapaciteta 150 ležajeva.</p> <p>Izgradnja kampa na ovom području uvelike bi doprinijela turističkoj ponudi Zagrebačke županije i Velike Gorice, osnažila bi se mogućnost zadržavanja dijela turista koji prolaze kroz zračnu luku, a odgovara im ovakva vrsta smještaja, trenutno deficitarnog na području Županije. S obzirom na izvrsnu prometnu povezanost predložene lokacije za pretpostaviti je da bi kamp bio i predmetom interesa dijela putnika iz cestovnog prometa, kojima je Zagreb i okolica odredište ili usputna postaja.</p>
25.1.	Odgovor:	Prijedlog se prihvaća.
26.	PODNOŠITELJ:	<p>Hrvatske vode, VGO za gornju Savu Ulica grada Vukovara 271 10000 Zagreb</p> <p>KLASA: 350-02/17-01/14 URBROJ: 374-20-351 zaprimljeno: 03.07.2020.</p>
26.1.	Mišljenje, prijedlog/ primjedba:	<p>Vežano za ponovnu javnu raspravu o Prijedlogu VII. izmjena i dopuna Prostornog plana Zagrebačke županije te o Strateškoj studiji o utjecaju VII. izmjena i dopuna Prostornog plana Zagrebačke županije na okoliš obavještava se sljedeće :</p> <p><u>U Prijedlog VII. izmjena dopuna Prostornog plana Zagrebačke županije uneseni su svi zahtjevi.</u></p> <p>Za retenciju Bregana Koretići, daje se sljedeća informacija: U odnosu na posljednju javnu raspravu, Hrvatske vode, VGO za gornju Savu je započeo u studenom 2019.g. pripremu projekta Bregana Koretići koja uključuje izradu Projektne dokumentacije za izgradnju retencije Bregana Koretići - geodetske usluge i geotehnička istraživanja, geodetski elaborat, elaborate vezane uz zaštitu okoliša, idejno rješenje i idejni projekt s ishođenjem lokacijske dozvole. Vežano uz zaključke sastanka zainteresiranih dionika Grada Samobora, Zagrebačke županije, Javne ustanove Park prirode Žumberak-Samoborsko gorje, Komunalca Samobor d.o.o. te Hrvatskih voda i izrađivača u gradu Samoboru 28.02.2020.g. na kojemu su prezentirana varijantna rješenja položaja i veličine planirane retencije Bregana Koretići te varijantna rješenja izmještanja lokalne prometnice odabrano je preferentno rješenje tzv. varijanta 5.2.</p> <p>Kroz usporednu tehno-ekonomsku analizu, pokazalo se kako se optimalan pregradni profil, položaj brane, nalazi oko 150 m nizvodnije, nego što je bilo planirano u osamdesetim godinama prošlog stoljeća, a proizašlo prema Vodoprivrednoj osnovi grada Zagreba i prema tadašnjim uvjetima korištenja prostora (nastavno VOGŽ - javno vodoprivredno poduzeće za slivno područje grada Zagreba "Vodoprivredna osnova grada Zagreba, Izmjene i dopune 1992. g., uređenje malih slivova, knjiga 12/1, 1992. g.). Za provođenje ovih analiza, u okviru idejnog rješenja, korištene su sve relevantne podloge, uključivo nove geodetske snimke te nove hidrološke analize i uzeto je u obzir i vidljivo stanje korištenja postojećih objekata.</p> <p>Temeljem postavljenog upita Hrvatskih Voda (naša oznaka KLASA: 352-02/19-13/0000205, URBROJ: 374-25-1-20-17 od 20.03.2020.g.) o potrebi promjene Prostorno</p>

		planske dokumentacije u okviru VII izmjena i dopuna Prostornog plana Zagrebačke županije, doneseno je Mišljenje Odsjeka za prostorno uređenje i gradnju Upravnog odjela za prostorno uređenje, gradnju i zaštitu okoliša Zagrebačke županije (KLASA: 350-01/20-01/08, URBROJ: 238/1-18/1-20-02 od 13.5.2020.) kojim se utvrđuje da predložena pozicija nije sporna budući da se grafički prikaz korištenja i namjene prostora izrađuje u mjerilu 1:100 000.	
26.1.	Odgovor:	Mišljenje se prihvaća.	
27.	PODNOŠITELJ:	Vesna Posavec [redacted] 10296 Zagreb	KLASA: 350-02/17-01/14 URBROJ: 15-20-355 zaprimljeno: 06.07.2020.
27.1.	Mišljenje, prijedlog/ primjedba:	<p>Podnositelj iznosi argumente protiv rada antenskog stupa u Luki, kao i za ostali dio područja Općine po tom pitanju.</p> <p>Samo rubni zapadni dio Općine Luka (rubni dio naselja Vadina i Pluska) ima problem s mobilnim telefoniranjem, a postavljeni antenski stup u Luki ili eventualno u Žejncima, ne rješava njihov problem koji traje dugi niz godina. Moli se da se svakako provede uvid u Strategiju razvoja Općine Luka 2016.-2020. koju je izradila Regionalna razvojna agencija Zagrebačke županije, u dijelu Telekomunikacijski i poštanski uredi (str. 20.), a vidljivo je da ovim dokumentom nije predviđen razvoj telekomunikacijske mreže u Luki, jer nije potrebna, osim u rubnim područjima. Strategija se zalaže za očuvanje prirode i razvoj primjerenog gospodarstva. Stoga, zbog očuvanja okoliša i prirode, kao i zdravlja ljudi, moli se da se poštuje volja 113 građana Općine Luka koji su potpisali peticiju, i iz Prostornog plana Zagrebačke županije, izostavi područje Općine Luka, kao mjesta postavljanja antenskih stupova, osim u rubnim područjima naselja Vadina i Pluska, te da se telekomunikacijske potrebe zadovoljavaju prvenstveno optičkom mrežom.</p> <p>Prilaže se podnesak Inicijalne grupe građana Općine Luka za obustavu gradnje repetitora u naselju Luka od 12.3.2020.</p>	
27.1.	Odgovor:	<p>Prijedlog se ne prihvaća.</p> <p>Obrazloženje: Prijedlog nije predmet ponovne javne rasprave, jer se, sukladno odredbama članka 104. stavak 3. Zakona o prostornom uređenju („Narodne novine“, broj 153/13, 65/17, 114/18, 39/19 i 98/19) isti ne odnosi na dijelove prijedloga prostornog plana koji su u odnosu na prvi prijedlog izmijenjeni.</p> <p>Dvije Elektroničke komunikacijske zone za smještaj samostojećih antenskih stupova na području Općine Luka ucrtane su u važećem Prostornom planu Zagrebačke županije, u grafičkom dijelu, u skladu s važećom Uredbom o mjerilima razvoja elektroničke komunikacijske infrastrukture i druge povezane opreme, (NN br. 131/12 i 92/15) i temeljem zahtjeva nadležne Hrvatske regulatorne agencije za mrežne djelatnosti (HAKOM) za usklađenjem s predmetnom Uredbom. U članku 104. Odredbi za provođenje Prostornog plana Zagrebačke županije je navedeno: „Ukoliko antenski stupovi nemaju odgovarajuće odobrenje, isto je potrebno ishoditi sukladno uvjetima ovog Plana. U suprotnom, ako je odobrenje nemoguće ishoditi jer lokacija ne zadovoljava uvjete iz ovog Plana, samostojeći antenski stup potrebno je ukloniti.“</p>	
28.	PODNOŠITELJ:	Nada i Ilija Bratanić [redacted] 10290 Zaprešić	KLASA: 350-02/17-01/14 URBROJ: 15-20-356 zaprimljeno: 06.07.2020.
28.1.	Mišljenje, prijedlog/ primjedba:	<p>Podnositelji predlažu da se na spoju planirane županijske ceste ŽC 2262 (Zaprešić - Jablanovec) čija je trasa prema uvidu u kartogram Prijedloga VII. izmjene i dopune Prostornoga plana izvan građevinskog područja naselja Jablanovca te Krapinske ulice u Jablanovcu izgradi rotor te da se izmjesti planirani rotor na spoju Krapinske ulice i Trešnjevačke ulice u Jablanovcu predviđen prema IV. izmjeni i dopuni Prostornog plana i uređenja Grada Zaprešića. U Prijedlogu VII. izmjene i dopune Prostornog plana Zagrebačke županije navedena ŽC se spominje u čl.38. kao planirana županijska cesta "Prigorje Brdovečko-Novi Dvori-Jablanovec".</p>	
28.1.	Odgovor:	<p>Prijedlog se ne prihvaća.</p> <p>Obrazloženje: Prijedlog se ne rješava prostornim planom županije.</p> <p>Prijedlog za planiranje lokacije rotora na planiranoj županijskoj cesti ne rješava se Prostornim planom županije obzirom da Pravilnikom o sadržaju, mjerilima kartografskih prikaza, obveznim prostornim pokazateljima i standardu elaborata prostornih planova</p>	

		("Narodne novine", 106/98, 39/04, 45/04 i 163/04) nije utvrđena obaveza planiranja istih. U konkretnom slučaju, planiranje gore navedenog provodi se prostornim planovima užeg područja.	
29.	PODNOŠITELJ:	JU Park prirode Medvednica Bliznec 70 10000 Zagreb	KLASA: 350-02/17-01/14 URBROJ: 383-20-357 zaprimljeno: 06.07.2020.
29.1.	Mišljenje, prijedlog/ primjedba:	Podnositelj navodi da je temeljem uvida u zaprimljenu dokumentaciju i održanog javnog izlaganja, Plan usklađen s planskim rješenjima utvrđenim prostornim planovima državne razine - Prostornim planom Parka prirode Medvednica (NN 89/14) i Urbanističkim planovima uređenja državnog značaja "Vršna zona, Medvednica" i "Skijaški kompleks, Medvednica" (NN 103/17) na dijelu Parka prirode Medvednica koji se nalazi na području Zagrebačke županije, te stoga nemaju primjedbi.	
29.1.	Odgovor:	Mišljenje se prihvaća.	
30.	PODNOŠITELJ:	Grad Samobor Trg kralja Tomislava 5 10430 Samobor	KLASA: 350-02/17-01/14 URBROJ: 238/27-20-359 zaprimljeno: 02.07.2020.
30.1.	Mišljenje, prijedlog/ primjedba:	Podnositelj daje sljedeće primjedbe: U dijelu KULTURNA BAŠTINA, C) Kulturna dobra regionalnog značenja, točka 2.3.2. Građevine javne namjene dodati: <ul style="list-style-type: none"> • Prva Pučka osnovna škola u Samoboru ul. sv. Ane 1 u Samoboru (dio je navedenog registra). • Arheološka zona sv. Helena u Samoboru (stavljena je pod preventivnu zaštitu Rješenjem Uprave za zaštitu kulturne baštine Konzervatorskog odjela u Zagrebu koji se dostavlja u prilogu). 	
30.1.	Odgovor:	Primjedba se djelomično prihvaća. Obrazloženje: Prva pučka osnovna škola je sastavni dio kulturno-povijesne cjeline Samobora te se Prostornim planom županije ne prikazuje kao izdvojeno kulturno dobro regionalnog značaja. Napomena: Arheološka zona sv. Helena se dodaje u popis kulturnih dobra kao preventivno zaštićena.	

MIŠLJENJA, PRIJEDLOZI I PRIMJEDBE DOSTAVLJENI NAKON ISTEKA ROKA			
1.	PODNOŠITELJ:	Vodoopskrba i odvodnja Zagrebačke županije d.o.o. Koledovčina ulica 1 10000 Zagreb	KLASA: 350-02/17-01/14 URBROJ: 383-20-350 zaprimljeno: 03.07.2020.
1.1.	Mišljenje, prijedlog/ primjedba:	Predlagatelj ističe nekoliko detalja koji nedostaju u pogledu položaja instalacija i objekata vodoopskrbe i odvodnje na području kojim isti gospodari. U prilogu se dostavljaju, na digitalnom zapisu (CD disk), sve postojeće i buduće instalacije vodoopskrbe i odvodnje koje je potrebno uvrstiti u VII. Izmjene i dopune Prostornog plana Zagrebačke županije.	
1.1.	Odgovor:	Prijedlog se prihvaća. Napomena: Prostornim planom Zagrebačke županije je na kartografskom prikazu 2.2. Vodnogospodarski sustav prikazan osnovni sustav vodoopskrbe i odvodnje i pročišćavanje otpadnih voda. Prijedlog trasa postojeće i buduće instalacije vodoopskrbe prihvaćen je samim Prijedlogom VII. Izmjena i dopuna Plana, dok će se sustav odvodnje i pročišćavanja otpadnih voda dopuniti u skladu s dostavljenim podacima za područje aglomeracija Dugo Selo - Rugvica, Ivanić-Grad, Vrbovec i Zelina - Brckovljani - Bedenica.	
2.	PODNOŠITELJ:	Općina Klinča Sela Karlovačka 28 E 10452 Klinča Sela	KLASA: 350-02/17-01/14 URBROJ: 378-20-352 zaprimljeno: 06.07.2020.
2.1.	Mišljenje, prijedlog/ primjedba:	Važećim Prostornim planom Zagrebačke županije planirana je izgradnja željezničke pruge od značaja za lokalni promet s pripadajućim građevinama, uređajima i instalacijama Donja Zdenčina - Pisarovina. Ista je pruga planirana i Prostornim planom	

		<p>uređenja Općine Klinča Sela. Kako je u tijeku izrada VII. izmjena i dopuna PPŽŽ, a uskoro Općina Klinča Sela započinje izradu IX. izmjena i dopuna PPUO Klinča Sela, prilika je da se planiranje ove pruge isključi iz oba plana, i to iz sljedećih razloga:</p> <ul style="list-style-type: none"> • Općina Pisarovina, do koje je pruga planirana, nije zainteresirana za njenu izgradnju, niti se njena planirana trasa nalazi u njenom prostornom planu; • sa ove se pruge trebao odvajati industrijski kolosijek za novu poslovnu zonu u izdvojenom građevinskom području uz naselje Kupinec, realizacija koje nije izgledna za dulje vremensko razdoblje, • za prijelaz nove željezničke pruge preko trase planirane dvokolosečne pruge Zagreb - Rijeka i autoceste Zagreb - Karlovac trebalo bi izgraditi vijadukte u dva nivoa, što bi bitno povećalo cijenu izgradnje i smanjilo ekonomsku isplativost, • planirana željeznička pruga bi se na još tri mjesta križala sa lokalnim cestama (dva križanja u razini i jedno denivelirano čvorište), a trebalo bi izgraditi i četiri nova mosta preko postojećih vodotoka ili kanala, što dodatno poskupljuje realizaciju. <p>Slijedom gore navedenog, smatra se opravdanim ukinuti planiranje ove pruge u Prostornom planu Zagrebačke županije, a isto će ukinuti i Općina Klinča Sela u postupku izrade IX. izmjena i dopuna PPUO Klinča Sela.</p>
2.1.	Odgovor:	Prijedlog se prihvaća.
3.	PODNOŠITELJ:	<p>Vode Pisarovina d.o.o. Trg hrvatskih velikana 1 10451 Pisarovina</p> <p>KLASA: 350-02/17-01/14 URBROJ: 378-20-353 zaprimljeno: 06.07.2020.</p>
3.1.	Mišljenje, prijedlog/ primjedba:	<p>Predlagatelj dostavlja prijedlog za ucrtavanje uređaj za pročišćavanje otpadnih voda (UPOV) Donja Kupčina te pripadajući ispust u rijeku Kupu sukladno preglednoj situaciji u prilogu dopisa. Radi se o budućem uređaju za koji je izrađen projekt i ishođene potrebne dozvole te je isti ucrtan u VII. Izmjene i dopune prostornog plana uređenja općine Pisarovina.</p>
3.1.	Odgovor:	<p>Prijedlog se ne prihvaća.</p> <p>Obrazloženje: Prijedlog se ne rješava prostornim planom županije.</p> <p>Prostorni plan županije, kao prostorni plan područne (regionalne) razine, strateški je dokument prostornog uređenja, kojim se daju smjernice gradovima i općinama za izradu dokumenata prostornog uređenja lokalne razine. Prostornim planom Zagrebačke županije je na kartografskom prikazu 2.2. Vodnogospodarski sustav prikazan osnovni sustav odvodnje i pročišćavanje otpadnih voda na području grada ili općine. Člankom 123. Odredbi za provođenje Prostornog plana Zagrebačke županije navedeno je da će se razrada sustava odvodnje utvrditi prostornim planovima užih područja prema osnovnim smjernicama i kriterijima ovog Plana.</p>
4.	PODNOŠITELJ:	<p>Podzemno skladište plina d.o.o. Veslačka 2-4 10000 Zagreb</p> <p>KLASA: 350-02/17-01/14 URBROJ: 383-20-358 zaprimljeno: 06.07.2020.</p>
4.1.	Mišljenje, prijedlog/ primjedba:	<p>Podnositelj ukazuje je da se granice opisanog Eksploatacijskog polja ugljikovodika, koje su određene Odlukom Vlade RH, KLASA:310-05/08-03/01 u prostornim planovima lokalne razine (PPUO Križ i PPUO Velika Ludina) poklapaju s planiranim, te da su iste u PP Sisačko-Moslavačke županije, unutar površine E1, dok su u obuhvatu PPŽŽ djelomično izvan te površine, dakle planovi nisu sukladni prostornim koordinatama i pod uvjetima utvrđenim u istom Rješenjima, koji su dostavljeni u prilogu.</p> <p>U okviru eksploatacijskog polja prikazanog koordinatama, osobito je predviđena izgradnja objekata, primjerice bušotina sa bušotinskim krugovima, podzemnih i nadzemnih vodova, upravnim zgradama i svim drugim pratećim objektima u funkciji eksploatacijskog polja.</p>
4.1.	Odgovor:	<p>Primjedba se prihvaća.</p> <p>Napomena: Prijedlog je prihvaćen samim Prijedlogom VII. Izmjena i dopuna Prostornog plana Zagrebačke županije obzirom da je istim utvrđeno Eksploatacijsko polje ugljikovodika u skladu s navedenim rješenjem nadležnog ministarstva. U Obrazloženju plana za predmetno polje navedene su koordinate vrhova poligona u HTRS96 sustavu, dok su u rješenju iz 2008. godine navedene u HDKS 6. zoni.</p>

5.	PODNOŠITELJ:	Općina Brdovec Trg dr. Franje Tuđmana 1, Brdovec 10291 Prigorje Brdovečko	KLASA: 350-02/17-01/14 URBROJ: 383-20-362 zaprimljeno: 08.07.2020.
5.1.	Mišljenje, prijedlog/ primjedba:	Podnositelj se ne slaže s dodanom trasom lijevog nasipa rijeke Save (B4). Razlog je jednostavan, previše visoko zadire u područje vrijednog poljoprivrednog zemljišta i dolazi do ruba naselja Ključ Brdovečki, Drenje Brdovečko i Javorje.	
5.1.	Odgovor:	Prijedlog se ne prihvaća. Obrazloženje: Prijedlog nije predmet ponovne javne rasprave, jer se, sukladno odredbama članka 104. stavak 3. Zakona o prostornom uređenju („Narodne novine“, broj 153/13, 65/17, 114/18, 39/19 i 98/19) isti ne odnosi na dijelove prijedloga prostornog plana koji su u odnosu na prvi prijedlog izmijenjeni. Trasa nasipa ucrtana je u kartografskom prikazu 2.2 Vodnogospodarski sustavi prema dostavljenim podacima Hrvatskih voda.	
5.2.	Mišljenje, prijedlog/ primjedba:	Podnositelj traži da se revidira koridor željezničke pruge Zagreb-slovenska granica.	
5.2.	Odgovor:	Prijedlog se ne prihvaća. Obrazloženje: Prijedlog nije predmet ponovne javne rasprave, jer se, sukladno odredbama članka 104. stavak 3. Zakona o prostornom uređenju („Narodne novine“, broj 153/13, 65/17, 114/18, 39/19 i 98/19) isti ne odnosi na dijelove prijedloga prostornog plana koji su u odnosu na prvi prijedlog izmijenjeni.	
5.3.	Mišljenje, prijedlog/ primjedba:	Podnositelj traži da se preispita izgradnja druge dionice državne ceste D225 (Prigorje Brdovečko-Harmica), jer kao takva upitna.	
5.3.	Odgovor:	Prijedlog se ne prihvaća. Obrazloženje: Prijedlog nije predmet ponovne javne rasprave, jer se, sukladno odredbama članka 104. stavak 3. Zakona o prostornom uređenju („Narodne novine“, broj 153/13, 65/17, 114/18, 39/19 i 98/19) isti ne odnosi na dijelove prijedloga prostornog plana koji su u odnosu na prvi prijedlog izmijenjeni. Trasa izmještene državne ceste DC225 tzv. Južne obilaznice Grada Zaprešića načelno je prikazana važećim Prostornim planom Zagrebačke županije temeljem dostavljenih podataka nadležnih Hrvatskih cesta. Za predmetnu državnu cestu u izradi je studijsko-projektna dokumentacija te se u postupku izrade i donošenja VII. Izmjena i dopuna Prostornog plana Zagrebačke županije, Hrvatske ceste nisu očitovale vezano na izmjenu trase prometnice u odnosu na ucrtanu trasu u važećem Planu.	
6.	PODNOŠITELJ:	ODAŠILJAČI I VEZE d.o.o. Ulica grada Vukovara 269d 10000 Zagreb	KLASA: 350-02/17-01/14 URBROJ: 383-20-363 zaprimljeno: 09.07.2020.
6.1.	Mišljenje, prijedlog/ primjedba:	Podnositelj navodi da je na Petrovoj gori izgrađen novi OIV objekt pod imenom Petrova gora - Veliki Petrovac, a MW koridor prema starom objektu ("Petrova gora") je ugašen. Planski koridor Žitnjak - Mirkovica nije moguće realizirati. Dodan je novi planski koridor Žitnjak - Petrova gora - Veliki Petrovac. Također dostavlja ažurirane podatke o elektroničkoj komunikacijskog infrastrukturi kojom upravljaju ili se koriste Odašiljači i veze d.o.o. na području Zagrebačke županije. Podaci su poslani u tri privitka.	
6.1.	Odgovor:	Prijedlog se prihvaća.	
7.	PODNOŠITELJ:	HŽ INFRASTRUKTURA d.o.o. Mihanovićeve 12 10000 Zagreb	KLASA: 350-02/17-01/14 URBROJ: 383-20-364 zaprimljeno: 10.07.2020.
7.1.	Mišljenje, prijedlog/ primjedba:	Podnositelj traži da se u tekstualnom dijelu Plana, Knjiga I. Osnovni dio Plana, I. 2. OBRAZLOŽENJE, u cjelokupnom tekstu knjige I.2. ispravno navede naziv upravitelja željezničke infrastrukture, odnosno "Hrvatske željeznice" zamijeniti s HŽ Infrastruktura d.o.o. u odgovarajućem padežu. U tekstualnom dijelu Plana, Knjige I., 1.2.3.2.2. 3.6.1. PROMETNI INFRASTRUKTURNI SUSTAV B) ŽELJEZNIČKI PROMET treba uskladiti sljedeće: Izraze "magistralne pruge odnosno magistralne glavne željezničke pruge" treba zamijeniti s željeznička pruga za međunarodni promet u odgovarajućem padežu. Kod opisa razvojnih zahvata treba željezničke pruge osim nazivom navesti i njenom oznakom (npr. M 101), a za one koje nisu razvrstane željezničke pruge treba obavezno	

		<p>navesti da se radi o dionici željezničke pruge (npr. dionica željezničke pruge M 202 Zagreb - Karlovac). U istoj alineji riječ remont treba zamijeniti riječju modernizacija. Alineju koja govori o AGC sporazumu treba ažurirati. Naime, tijekom mjeseca listopada 2013. godine, Europska komisija i ministri prometa zemalja članica Europske unije donijeli su konačnu odluku o smjernicama nove prometne politike EU. Usvajena je Uredba (EU) br. 1316/2013 Europskog parlamenta i Vijeća od 11. prosinca 2013. o uspostavi Instrumenta za povezivanje Europe, izmjeni Uredbe (EU) br. 913/2010 i stavljanju izvan snage uredbi (EZ) br. 680/2007 i (EZ) br. 67/2010 kojom se postojeća prometna mreža europskih prometnica povezala u transeuropsku prometnu mrežu (Trans - European Network - Transport, TEN-T). Cilj stvaranja jedinstvene prometne mreže jest uklanjanje uskih grla na europskim prometnim pravcima, poboljšanje infrastrukture i povezivanje različitih vrsta prijevoza u multimodalni promet diljem EU. Ovom Uredbom definirano je devet koridora Osnovne prometne mreže EU: Baltičko – jadranski koridor, Koridor Sjeverno more - Baltik, Mediteranski koridor, Koridor Bliski istok - Istočni Mediteran, Skandinavsko - mediteranski koridor, Rajnsko - alpski koridor, Atlantski koridor, Koridor Sjeverno more - Mediteran, Koridor Rajna - Dunav. Područjem Hrvatske prolaze dva koridora osnovne prometne mreže: Mediteranski koridor i Koridor Rajna - Dunav. Na osnovu navedenog, postojeći tekst treba usuglasiti s gore navedenim smjernicama nove prometne politike EU, odnosno brisati opise i nazive koridora koji se temelje na zaključcima 3. paneuropske transportne konferencije u Helsinkiju iz 1997. godine i zamijeniti ih opisima i nazivima koridora iz važeće TEN-T prometne mreže koridora.</p> <p>Postojeću alineju koja govori o željezničkoj pruzi L214 Gradec - Sv. Ivan Žabno treba prilagoditi s obzirom da je ista izgrađena i razvrstana za lokalni promet – NN 72/17.</p> <p>Postojeću alineju koja govori o planiranoj željezničkoj pruzi Podsused - Samobor - Bregana treba preformulirati na način da se navede da ista ide samo dijelovima trase bivše uskotračne samoborske pruge te da se izbriše dio koji govori o prijelazu preko rijeke Save (obzirom na status projektne dokumentacije za ovu prugu, nazivom pruge ne bi trebalo prejudicirati pojedina projektna rješenja).</p> <p>U narednoj alineji za željezničku prugu L102 S.Marof - Kumrovec - DG treba predvidjeti ugradnju suvremenih signalno-sigurnosnih i telekomunikacijskih uređaja i osiguranje ili denivelacija željezničko-cestovnih prijelaza.</p>	
7.1.	Odgovor:	Prijedlog se prihvaća.	
8.	PODNOŠITELJ:	Zavod za prostorno uređenje Koprivničko-križevačke županije Florijanski trg 4/1, 48000 Koprivnica	KLASA: 350-02/17-01/14 URBROJ: 2137-20-367 zaprimljeno: 23.07.2020.
8.1.	Mišljenje, prijedlog/ primjedba:	Podnositelj daje mišljenje da je Prijedlog VII. izmjena i dopuna Prostornog plana Zagrebačke županije usuglašen s Prostornim planom Koprivničko-križevačke županije („Službeni glasnik Koprivničko-križevačke županije“, broj 8/01, 8/07, 13/12 i 5/14) i Nacrtom prijedloga IV. Izmjena i dopuna Prostornog plana Koprivničko-križevačke županije.	
8.1.	Odgovor:	Mišljenje se prihvaća.	
9.	PODNOŠITELJ:	Ministarstvo zaštite okoliša i energetike Radnička cesta 80 10000 Zagreb	KLASA: 350-02/17-01/14 URBROJ: 517-20-368 zaprimljeno: 28.07.2020.
9.1.	Mišljenje, prijedlog/ primjedba:	Podnositelj daje mišljenje o Prijedlogu VII. izmjena i dopuna Prostornog plana Zagrebačke županije kako slijedi: U Članku 66. u tekst "Natura 2000 područje" zamijeniti tekstem "područje ekološke mreže" u odgovarajućem broju i padežu.	
9.1.	Odgovor:	Mišljenje se prihvaća.	
9.2.	Mišljenje, prijedlog/ primjedba:	Članak 93. stavak 7. (dio koji se odnosi na PP Žumberak - Samoborsko gorje) podstavak 3. umjesto teksta "uz suglasnost nadležnog tijela za zaštitu prirode" navesti "uz odgovarajući akt nadležnog tijela za zaštitu prirode". Navedeni tekst dodati i u podstavku 4.	
9.2.	Odgovor:	Mišljenje se prihvaća.	
9.3.	Mišljenje, prijedlog/ primjedba:	Članak 112. podstavak 2. tekst "stanišni tipovi ciljeva očuvanja ekološke mreže HR2001311 Sava nizvodno od Hrušćice" zamijeniti tekstem "ciljni stanišni tipovi područja ekološke mreže HR2001311 Sava nizvodno od Hrušćice".	
9.3.	Odgovor:	Mišljenje se prihvaća.	

9.4.	Mišljenje, prijedlog/ primjedba:	Članak 115., vezano uz tekst kojim je temeljem primjedbi Hrvatskih voda i Ministarstva graditeljstva i prostornog uređenja, ovaj članak dopunjen, no budući da nije dopunjen i mjerama zaštite okoliša i mjerama ublažavanja utjecaja na ekološku mrežu molimo obrazložiti razloge. U okviru strateške procjene utjecaja na okoliš i glavne ocjene prihvatljivosti za ekološku mrežu Projekt zaštite od poplava u slivu rijeke Kupe nije ocijenjen kao cjelina već su ocijenjeni samo pojedini njegovi dijelovi i u postupku su utvrđene mjere zaštite okoliša i mjere ublažavanja utjecaja na ciljeve očuvanja i cjelovitost područja ekološke mreže. Prema našim saznanjima za sustav zaštite od poplava Karlovačko - Sisačkog područja za 1. fazu proveden je postupak procjene utjecaja na okoliš i postupak glavne ocjene prihvatljivosti za ekološku mrežu, dok su za II. fazu postupci u tijeku. Pretpostavljamo da se radi o istom sustavu/projektu zaštite od poplava. Vezano uz navedeno, potrebno je nadopuniti stratešku studiju i poglavlje Glavna ocjena prihvatljivosti za ekološku mrežu, kao i Obrazloženje plana, a po potrebi i Tekstualni dio plana (ugrađivanjem mjera zaštite okoliša i mjera ublažavanja utjecaja na ciljeve očuvanja i cjelovitost područja ekološke mreže utvrđenih u ovom postupku, a koji se nalaze u obuhvatu Zagrebačke županije).
9.4.	Odgovor:	Mišljenje se prihvaća.
9.5.	Mišljenje, prijedlog/ primjedba:	<p>Sukladno članku 179. stavcima 1. i 2. Zakona o održivom gospodarenju otpadom ("Narodne novine", broj 94/13, 73/17, 14/19 i 98/19) jedinice lokalne i područne (regionalne) samouprave dužne su u dokumentima prostornog uređenja odrediti područja za građenje građevina za gospodarenje otpadom. Naime, tijelo nadležno za donošenje dokumenta prostornog uređenja obvezno je planirati lokacije građevina sukladno kategoriji građevine za gospodarenje otpadom. Napominjemo da su od županijskog značaja to odlagališta otpada i kazete za zbrinjavanje azbesta, a od lokalnog značaja su građevine za sakupljanje otpada i građevine za obradu otpada. Dodatno, u dijelu prostornog plana u kojem se određuju uvjeti smještaja gospodarskih sadržaja u prostoru, uzvši u obzir da su djelatnosti gospodarenja otpadom gospodarske djelatnosti, potrebno je odrediti područja za građenje građevina za gospodarenje otpadom.</p> <p>Nadalje, u dijelu koji se odnosi na javnu uslugu od općeg interesa – prikupljanje miješanog i biorazgradivog komunalnog otpada te odvojeno prikupljanje otpadnog papira, metala, stakla, plastike, tekstila, problematičnog otpada i krupnog (glomaznog) napominjemo da je moraju pružati davatelji usluga u skladu s Uredbom o gospodarenju komunalnim otpadom ("Narodne novine", broj 50/17 i 84/19).</p> <p>Sve navedeno potrebno je uskladiti s Planom gospodarenja otpadom Republike Hrvatske za razdoblje 2017. - 2022. godine ("Narodne novine", broj 3/17) i Dinamikom zatvaranja odlagališta neopasnog otpada na području Republike Hrvatske sukladno Odluci o redoslijedu i dinamici zatvaranja odlagališta ("Narodne novine", broj 3/19 i 17/19).</p>
9.5.	Odgovor:	<p>Mišljenje se prihvaća.</p> <p>Napomena: Prostornim planom Zagrebačke županije, kao strateškim dokumentom prostornog uređenje, lokacije i građevine za postupanje s otpadom tekstualno su obrazložene na odgovarajućem dijelu Plana (Odredbe i Obrazloženje) te prikazane simbolima u grafičkom dijelu Plana, sve u skladu s Pravilnikom o sadržaju i mjerilima kartografskih prikaza, obveznim prostornim pokazateljima i standardu elaborata prostornih planova („Narodne novine“, broj 106/98, 39/04, 45/04-ispisak, 163/04 i 9/11).</p> <p>Nadalje, Važećim Prostornim planom Zagrebačke županije ("Glasnik Zagrebačke županije", broj 17/09, 31/09, 4/13 i 6/13 - pročišćeni tekst, 5/18, 14/18 i 18/18 - pročišćeni tekst) planiran je Županijski centar za gospodarenje otpadom (ŽCGO) na području Grada Ivanić-Grada. Ovim Izmjenama i dopunama županijskog plana umjesto ŽCGO-a, utvrđen je, temeljem Odluke Vlade Republike Hrvatske o implementaciji Plana gospodarenja otpadom u Republici Hrvatskoj za razdoblje 2017. – 2022., a sukladno Sporazumu o suradnji na pripremi projekta, „Centar za gospodarenje otpadom Zagreb“ koji će biti smješten na području Grada Zagreba. Istim Izmjenama i dopunama županijskog plana, na lokaciji dosadašnjeg ŽCGO-a, rezerviran je prostor za smještaj građevine za gospodarenje otpadom za potrebe Zagrebačke županije.</p> <p>Također, važećim županijskim planom (od 2015. godine) u okviru postojećih aktivnih lokacija odlagališta komunalnog i inertnog otpada: Beljavine (Grad Vrbovec), Novi Dvori (Grad Zaprešić) i Mraclinska Dubrava (Grad Velika Gorica), određene su lokacije za smještaj kazeta za zbrinjavanje građevnog otpada koji sadrži azbest.</p>

9.6.	Mišljenje, prijedlog/ primjedba:	<p>U poglavlju strateške Studije 2.4., tablicu 2.4.-1. potrebno je dopuniti sa navođenjem Strategije prilagodbe klimatskim promjenama u Republici Hrvatskoj za razdoblje do 2040. s pogledom na 2070. godinu ("Narodne novine", broj 46/20).</p> <p>S obzirom na identificirane razvojne pritiske klimatskih promjena navedene u poglavlju 3.5.2 strateške studije, predložene mjere prilagodbe klimatskim promjenama stranica 2 od 3 potrebno je uključiti u mjere zaštite okoliša poglavlja 9. strateške studije za sve zahvate navedene u tablicama 9.1. Prijedlozi mjera/smjernica za ublažavanje utjecaja na okoliš.</p> <p>Predložene mjere potrebno je integrirati i u Izmjene i dopune Plana.</p> <p>U poglavlju 9. strateške studije (mjere zaštite okoliša) navodi se da će se pri procedurama procjene, odnosno ocjene o potrebi procjene utjecaja zahvata na okoliš detaljnije obraditi mjere zaštite okoliša na projektnoj razini. S obzirom na to da se ovdje radi o prostorno-planskom dokumentu koji se donosi za dugoročno razdoblje, pitanje prilagodbe klimatskim promjenama je detaljnije uključiti u predmetnu stratešku studiju, Izmjene i dopune Plana, kao i na projektnoj razini.</p> <p>U poglavlju strateške studije 13. Popis propisa i literature, u dijelu Klimatske promjene potrebno je navesti i sagledati sljedeće dokumente:</p> <ul style="list-style-type: none"> • Zakon o klimatskim promjenama i zaštiti ozonskog sloja ("Narodne novine", broj 127/19); • Strategija prilagodbe klimatskim promjenama u Republici Hrvatskoj za razdoblje do 2040. s pogledom na 2070. godinu ("Narodne novine", broj 46/20) • Sedmo nacionalno izvješće Republike Hrvatske prema Okvirnoj konvenciji Ujedinjenih naroda o promjeni klime.
9.6.	Odgovor:	Mišljenje se prihvaća.
10.	PODNOŠITELJ:	Ministarstvo unutarnjih poslova , Ravnateljstvo civilne zaštite, PU Zagreb, Služba za inspekcijske poslove Av. Većeslava Holjevca 20, 10000 Zagreb
		KLASA: 350-02/17-01/14 URBROJ: 511-20-369 zaprimljeno: 07.08.2020.
10.1.	Mišljenje, prijedlog/ primjedba:	<p>Podnositelj obavještava da je za uređenje i oblikovanje prostora iz djelokruga zaštite od požara potrebno predvidjeti sljedeće:</p> <ol style="list-style-type: none"> 1. Osigurati vatrogasne prilaze i površine za operativni rad vatrogasne tehnike u skladu s odredbama Pravilnika u uvjetima za vatrogasne pristupe (N.N. br. 35/94. 55/94 i 142/03). 2. Osigurati potrebne količine vode za gašenje požara u skladu s odredbama Pravilnika o hidrantskoj mreži za gašenje požara (N.N. broj 8/06) . 3. Naftovodi, produktovodi i plinovodi međunarodnog i magistralnog karaktera moraju biti udaljeni od objekata, uređaja i instalacija i prema odredbama posebnih propisa, pravila tehničke prakse te uvjeta distributera iz područja zaštite od požara i eksplozija.
10.1.	Odgovor:	Mišljenje se prihvaća. <p>Napomena: Prijedlog je prihvaćen samim Prijedlogom VII. Izmjena i dopuna Prostornog plana Zagrebačke županije obzirom da su odredbe navedenih propisa uvrštene u odredbe za provedbu istog.</p>

TABLICA 2.
MIŠLJENJA, PRIJEDLOZI I PRIMJEDBE NA STRATEŠKU STUDIJU

MIŠLJENJA, PRIJEDLOZI I PRIMJEDBE DOSTAVLJENI U PONOVOJ JAVNOJ RASPRAVI U ROKU			
1.	PODNOŠITELJ:	Ministarstvo turizma Prisavlje 14 10000 Zagreb	KLASA: 350-02/17-01/14 URBROJ: 529-20-324 zaprimljeno: 16.06.2020.
1.1.	Mišljenje, prijedlog/ primjedba:	Ministarstvo se očituje da nema primjedbi na dokumente	
1.1.	Odgovor:	Mišljenje se prihvaća.	
2.	PODNOŠITELJ:	Ministarstvo zaštite okoliša i energetike Radnička cesta 80 10000 Zagreb	KLASA: 350-02/17-01/14 URBROJ: 517-20-329 zaprimljeno: 17.06.2020.
2.1.	Mišljenje, prijedlog/ primjedba:	Na stranici 12. Knjiga 1 na prikazanoj karti <i>Površine za iskorištavanje mineralnih sirovina - eksploatacijska polja i istražni prostori ugljikovodika i geotermalnih voda u energetske svrhe</i> nisu prikazani: istražni prostor ugljikovodika s izuzećem parka prirode Žumberak, Eksploatacijsko polje geotermalne vode Sveta Nedjelja, kao ni Podzemno skladište plina Okoli.	
2.1.	Odgovor:	Mišljenje se djelomično prihvaća. Obrazloženje: Strateškom studijom i na karti na str. 12. analizirani su samo oni zahvati koji su bili obuhvaćeni VII. Izmjenama i dopunama Prostornog plana Zagrebačke županije. Eksploatacijsko polje geotermalne vode Sveta Nedjelja nije bila predmet VII. izmjena i dopuna Prostornog plana, a Podzemno skladište plina Okoli je prikazano na karti na str. 12. pod oznakom 1_F1.12 i obrađeno Strateškom studijom. Karta na str. 12 dopunjena je prikazom istražnog prostora ugljikovodika s izuzećem Parka prirode Žumberak- Samoborsko gorje i PP Medvednica.	
2.2.	Mišljenje, prijedlog/ primjedba:	Na stranici 13. Knjiga 1 na popisu nedostaje Eksploatacijsko polje geotermalne vode Sveta Nedjelja te je potrebna izmjena predloženi IPU SA-06 u Dodijeljeni IPU SA-06.	
2.2.	Odgovor:	Mišljenje se djelomično prihvaća. Obrazloženje: Strateškom studijom analizirani su samo oni zahvati koji su bili obuhvaćeni VII. Izmjenama i dopunama Prostornog plana Zagrebačke županije. Eksploatacijsko polje geotermalne vode Sveta Nedjelja nije bio predmet VII. izmjena i dopuna. Naziv Predloženi IPU SA-06 zamijenjen je nazivom Dodijeljeni IPU SA-06.	
2.3.	Mišljenje, prijedlog/ primjedba:	Na stranici 191. u rečenici „ <i>Također, prilikom postavljanja bušotina izbjegavati zemljište P2 kategorije boniteta (vrijedno poljoprivredno tlo), prema čl. 22 Zakona o poljoprivredi NN 20/18.</i> “ citiran je krivi zakon (pretpostavljamo da se mislilo na Zakon o poljoprivrednom zemljištu). U skladu sa člankom 44. Zakona o prostornom uređenju („Narodne novine“ br. 153/13, 65/17, 114/18, 39/19 i 98/19) i člankom 4. i 114. stavkom 1. Zakona o istraživanju i eksploataciji ugljikovodika, istraživanje ugljikovodika i geotermalne vode može se planirati na svim prostorima na kojima za to u prostornim planovima ne postoje zapreke te su to dobra od interesa za Republiku Hrvatsku, te bi navedeno trebalo brisati. Ista formulacija ponavlja se na stranicama 410. i 548.	
2.3.	Odgovor:	Mišljenje se djelomično prihvaća. Obrazloženje: Na navedenim stranicama 191., 410. i 548. ispravljen je naziv zakona u Zakon o poljoprivrednom zemljištu. Iako su predmetni zahvati eksploatacije i istraživanja od državne važnosti i mogu se, u skladu s postojećim zakonodavstvom, planirati na zemljištima kategorije P1 i P2, navedena preporuka je ostavljena, ali je preformulirana tako da sad glasi: prilikom postavljanja bušotina istih potrebno je, gdje god je to moguće, izbjegavati vrijedno obradivo tlo (P2) kako bi se smanjio negativan utjecaj na vrlo važan prirodni resurs prema čl. 22. Zakona o poljoprivrednom zemljištu NN 20/18, 115/18 i 98/19.	

2.4.	Mišljenje, prijedlog/ primjedba:	Na više mjesta se spominje Lokacija površine za iskorištavanje mineralnih sirovina - geotermalne vode na području Grada Vrbovca o čemu u Ministarstvu zaštite okoliša i energetike nemamo spoznaje.
2.4.	Odgovor:	Mišljenje se ne prihvaća. Obrazloženja: Navedena lokacija površine za iskorištavanje mineralnih sirovina – geotermalne vode na području Grada Vrbovca obrađena je u strateškoj studiji s obzirom da je ista planirana VII. Izmjenama i dopunama Prostornog plana Zagrebačke županije temeljem zahtjeva jedinice lokalne samouprave. Na ovoj lokaciji tek je planirana mogućnost eksploatacije te je iz tog razloga niti nema u službenom registru.
2.5.	Mišljenje, prijedlog/ primjedba:	Na stranici 113. spominje se „Sava kod Hrušćice planirano je: eksploatacijska polja ugljikovodika u energetske svrhe u općini Rugvica...” o čemu ovo Ministarstvo također nema saznanja
2.5.	Odgovor:	Mišljenje se prihvaća. Napomena: Na 113. stranici Knjige II Glavna ocjena prihvatljivosti Plana za ekološku mrežu u Tablici 4.1.8-1 navode se svi postojeći zahvati te zahvati planirani Prostornim planovima Zagrebačke županije, Karlovačke županije i Sisačko-moslavačke županije koji se nalaze na područjima ekološke mreže, a koji bi mogli imati samostalan ili kumulativan utjecaj sa zahvatima planiranim VII. Izmjenama i dopunama Prostornog plana Zagrebačke županije. Navedeni zahvat "eksploatacijska polja ugljikovodika u energetske svrhe u općini Rugvica..." je izbrisan.
3.	PODNOŠITELJ:	Hrvatske ceste d.o.o. Sektor za pripremu, građenje i rekonstrukciju Vončinina 3, 10000 Zagreb
		KLASA: 350-02/17-01/14 URBROJ: 345-20-331 zaprimljeno: 19.06.2020.
3.1	Mišljenje, prijedlog/ primjedba:	U skladu s člankom 23. Uredbe i strateškoj procjeni utjecaja strategije, plana i programa na okoliš („Narodne novine" broj: 03/17) Hrvatske ceste d.o.o. dužne su dati svoje mišljenje vezano za područje cestovne infrastrukture državnog značenja koje je obrađeno u predmetnoj strateškoj studiji. U okviru izrade studijske i projektne dokumentacije, a temeljem Zakona o zaštiti okoliša („Narodne novine" broj 80/13, 153/13, 78/15, 12/18 i 118/18) i Uredbe o procjeni utjecaja na okoliš („Narodne novine" broj 61/14 i 03/17) za sve planirane državne ceste izrađene su ili će se izraditi studije o utjecaju na okoliš, te ishoditi rješenja o prihvatljivosti zahvata za okoliš. Mjere zaštite okoliša iz ishodjenih rješenja potrebno je uvažiti u strateškoj studiji.
3.1	Odgovor:	Mišljenje se prihvaća.
4.	PODNOŠITELJ:	HEP ODS d.o.o., Elektra Zagreb Služba za realizaciju investicijskih projekata i pristup mreži, Gundulićeva 32, 10000 Zagreb
		KLASA: 350-02/17-01/14 URBROJ: 383-20-332 i 345 zaprimljeno: 19.6. i 2.7.2020.
4.1	Mišljenje, prijedlog/ primjedba:	Na Prijedlog VII. izmjena i dopuna Prostornog plana Zagrebačke županije te na Stratešku studiju o utjecaju VII. izmjena i dopuna Prostornog plana Zagrebačke županije na okoliš nemamo primjedbi.
4.1	Odgovor:	Mišljenje se prihvaća.
5.	PODNOŠITELJ:	Ministarstvo obrane Uprava za materijalne resurse Trg kralja Petra Krešimira IV. 1, 10000 Zagreb
		KLASA: 350-02/17-01/14 URBROJ: 283-20-336 zaprimljeno: 30.06.2020.
5.1	Mišljenje, prijedlog/ primjedba:	Na Prijedlog VII. izmjena i dopuna Prostornog plana Zagrebačke županije i na Stratešku studiju o utjecaju VII. izmjena i dopuna Prostornog plana Zagrebačke županije na okoliš nemaju primjedbi.
5.1	Odgovor:	Mišljenje se prihvaća.
6.	PODNOŠITELJ:	Martina Klepić Novalija [redacted] 10296 Luka
		KLASA: 350-02/17-01/14 URBROJ: 15-20-338 zaprimljeno: 30.06.2020.
6.1	Mišljenje, prijedlog/ primjedba:	1. ANTENSKI STUPOVI OPĆINE LUKA Obzirom na kartu planiranih antenskih stupova str. 17. Strateške studije o utjecaju na okoliš VII. Izmjena i dopuna prostornog plana Zagrebačke županije te glavne procjene

		<p>prihvatljivosti za ekološku mrežu str. 32. točka 2.2.9 Javne telekomunikacije - podtočka A1 u kojoj je dodana elektronička komunikacijska zona za smještaj samostojećih antenskih stupova te podtočke A2 koja se odnosi na brisanje pojedinih elektroničkih zona za smještaj samostojećih antenskih stupova nije navedena Općina Luka.</p> <p>Znači li to da Općina Luka nije više obvezna planirati antenske stupove u svojem području te ih može brisati iz prostornog plana Općine što je bio i zahtjev stanovništva Općine na temelju koje je donesena Odluka o pokretanju nove izmjene prostornog plana?</p>
6.1	Odgovor:	<p>Prijedlog se ne prihvaća.</p> <p>Obrazloženje: Na karti planiranih antenskih stupova na str. 17. Strateške studije te na str. 32. Glavne ocjene prihvatljivosti plana za ekološku mrežu prikazane su samo one lokacije koje se bile predmet VII. Izmjena i dopuna prostornog plana Zagrebačke županije i koje su kao takve razmatrane u ovim dokumentima. Postojeći zahvati nisu razmatrani. Općina Luka obvezna je planirati antenske stupove u svojem području prema Uredbi o mjerilima razvoja elektroničke komunikacijske infrastrukture i druge povezane opreme („Narodne novine“, broj 131/12 i 92/15).</p>
6.2	Mišljenje, prijedlog/primjedba:	<p>2. ENERGETIKA I KOMUNIKACIJE</p> <p>Na str. 216 i 284 Izmjena dio koji se odnosi na Javne komunikacije, stupac koji se odnosi na „Moguću implementaciju mjera zaštite“ predlaže su tekstu dodati slijedeće: <i>„Samostojeći antenski stupovi ne smiju se graditi unutar građevinskih područja naselja i izdvojenih građevinskih područja izvan naselja, niti na udaljenosti manjoj od 400 m od granica tih područja. Samo izuzetno, ako kvalitetno pokrivanje planirane elektroničke komunikacijske zone radijskim signalom ne bi bilo moguće postavljanjem antenskih prihvata, mogu se graditi unutar građevinskih područja i to isključivo u izdvojenim građevinskim područjima izvan naselja proizvodne i/ili poslovne namjene te u zonama proizvodne i/ili poslovne namjene unutar građevinskog područja naselja. Prilikom određivanja lokacije samostojećeg antenskog stupa potrebno je poštovati specifičnosti prostora, mikrolokacije i sukladno tome, po potrebi ograničiti visinu antenskog stupa, odrediti maskirna rješenja i posebne boje stupa, u svrhu uklapanja u okoliš.</i></p> <p><i>Ako je unutar planirane elektroničke komunikacijske zone već izgrađen samostojeći antenski stup, koji nema slobodan prostor za prihvat drugih operatera, moguće je izgraditi zamjenski antenski stup ili rekonstruirati postojeći antenski stup. Iznimno, ako izgradnja zamjenskog antenskog stupa ili rekonstrukcija postojećeg antenskog stupa nije ostvariva, moguće je izgraditi samo jedan dodatni antenski stup za druge operatore.</i></p> <p><i>Ukoliko se dvije ili više planiranih elektroničkih komunikacijskih zona dodiruju ili preklapaju, osiguranjem pozicije u području dodirivanja ili preklapanja, dozvoljava se gradnja jednog zajedničkog stupa.</i></p> <p><i>U kartografskom prikazu Plana određuje se područje elektroničke komunikacijske zone radijusa 500 m do 2500 m za smještaj samostojećeg antenskog stupa, unutar koje je moguće locirati samo jedan samostojeći antenski stup.</i></p> <p><i>Iznimno, ukoliko lokacijski uvjeti ne dozvoljavaju izgradnju jednog stupa koji ima takve karakteristike da može primiti sve zainteresirane operatore (ograničena visina stupa u cilju zaštite vizura i si.) dozvoljava se izgradnja maksimalno 2 niža stupa.</i></p> <p>Ovakve odredbe već su prisutne u prostornim planovima županija - Istarska i omogućavaju veću sigurnost stanovništva i zaštite okoliša kao i nagrdivanje ruralnog krajolika u cilju poticanja ruralnog turizma.</p>
6.2	Odgovor:	<p>Prijedlog se ne prihvaća</p> <p>Obrazloženje: Uvjeti smještaja samostojećih antenskih stupova definirani su Uredbom o mjerilima razvoja elektroničke komunikacijske infrastrukture i druge povezane opreme („Narodne novine“, broj 131/12 i 92/15).</p>
6.3	Mišljenje, prijedlog/primjedba:	<p>3. VODE</p> <p>Obzirom na analizu površinskih voda str. 526 Izmjena i planiranih zahvata Odvodnih kanala str. 456. te zahvata Odvodnje voda stavka 2.2_C.1.2-N u dijelu prijedloga mjera/smjernica za ublažavanje utjecaja osim navedenih preporuka potrebno je dodati i hitne mjere za projekiranje i izgradnju infrastrukture za odvodnju voda koja bi bila</p>

		<p>obvezna za sve Općine i gradove Županije kako se i dalje ne bi pogoršavalo stanje površinskih voda uslijed ispuštanja otpadnih voda u rijeke ili u zemlju obzirom da većina stanovnika posjeduje propusne septičke jame ili sufinancirati biološke sabirne (septičke) jame.</p> <p>PRIJEDLOG MJERE: <i>Obvezuju se Općine i gradovi Zagrebačke županije na hitno planiranje i provođenje (projektiranje i izvedbu) sustava otpadnih voda u periodu od 1 godine od stupanja novih izmjena na snagu.</i></p> <p>Zakonom predvidjeti i prekršajne i poticajne odredbe te prisiliti lokalnu zajednicu na suradnju.</p>
6.3	Odgovor:	<p>Prijedlog se ne prihvaća</p> <p>Obrazloženje: Mjere zaštite okoliša navedene u strateškoj studiji odnose se na moguće utjecaje sustava odvodnje otpadnih voda planiranih ovim VII. Izmjena i dopunama prostornog plana Zagrebačke županije, a ne generalno na način planiranja infrastrukture za odvodnju otpadnih voda na predmetnom području. Okvirni program ulaganja u javnu vodoopskrbu i javnu odvodnju utvrđuje se na temelju Zakona o vodama (NN 66/19) <i>Višegodišnjim programom gradnje komunalnih građevina</i> kojeg donosi Vlada RH. Programom se, između ostalog, utvrđuje način i razdoblje provedbe kao i red prvenstva u provedbi projekata.</p>
6.4	Mišljenje, prijedlog/ primjedba:	<p>4. ŠUME Obzirom na strategiju Županije str. 31. i 57. Izmjena i cilja „1. Povećanje učinkovitosti osnovnih mehanizama zaštite prirode, potrebno je dodati preporuke koje se odnose na Hrvatske šume i pojačanu kontrolu sječe šuma u državnom i privatnom vlasništvu zbog zaštite ekoloških, gospodarskih i ekonomskih interesa. Propisati redovito obilaženje i kontrolu šumskog fonda. Odgovornost staviti u nadležnost Općina i gradova a kontrolu o okviru državnog tijela zaduženog za nadgledanje šumskog fonda. Mjerama poticati na kako na prijavu pretjerane sječe ali i na mjere poticanja šumskog fonda / mjere koje potiču pošumljavanje/.</p> <p>Iako su i sada predviđene mjere za provedbu biološke obnove šuma one na terenu ne funkcioniraju i iz razloga što se stanovništvo u ruralnom dijelu županije većinom grije drvnom masom koja iako se ubraja u obnovljive izvore energije ujedno uzrokuje nekontrolirano uništavanje šuma.</p> <p><i>Mjere koje bi mogle kompenzirati ovu potrebu su mjere koje se odnose na povećanje mjera energetske učinkovitosti i to češćim ili stalnim mjerama koje potiču fotonaponske panele sa proizvodnju struje i grijanja te na državnoj razini lobirati na veće kvote za otkup električne energije.</i></p>
6.4	Odgovor:	<p>Prijedlog se ne prihvaća</p> <p>Obrazloženje: U Strateškoj studiji razmatrani su i analizirani utjecaji onih zahvata koji su predmet VII. Izmjena i dopuna Prostornog plana Zagrebačke županije te su u skladu s tim predložene mjere zaštite za iste. Predložene mjere podizanja energetske učinkovitosti nisu predmet ove Strateške studije.</p> <p>Veći dio primjedbe se odnosi na područja koja su definirana zakonskim propisima i na njih se ne mogu propisivati mjere. <i>„Propisati redovito obilaženje i kontrolu šumskog fonda. Odgovornost staviti u nadležnost Općina“</i> je u nadležnosti državne inspekcije i nije predmet ove studije. Korištenje drva za grijanje se ne može dovoditi u vezu s biološkom obnovom šuma jer je ista detaljno definirana zakonskim propisima. Nekontrolirano uništavanje šuma je zakonom zabranjeno te kao takvo nije predmet strateške studije.</p>
6.5	Mišljenje, prijedlog/ primjedba:	<p>5. LOVSTVO U ovoj studiji ne spominje se problem krivolova koji je itekako prisutan već se na str. 65 Izmjena spominju samo štete koje nastaju na usjevima zbog divljači i štete koje nastaju uslijed naleta automobila na divljač.</p> <p>Na području Općine Luka u više navrata je intervenirala policija zbog prijava krivolovaca s čime je i upoznato lovačko društvo ŠLJUKA u Općini Luka. Policija nema dovoljne resurse za suzbijanje ovog problema te bi svakako u preporukama trebalo navesti i</p>

		Preporuke veće suradnje policije, lovačkih društava te poticati svijest stanovništva putem LIFE programa koji je na raspolaganju država članicama EU, a čiji je cilj smanjivanje razvoja krivolova. Uključivanjem zajednice u ovaj program i primjenom na terenu došlo bi do mogućnosti povećanja sredstava i kapaciteta za zaštitu od krivolovaca.	
6.5	Odgovor:	Prijedlog se ne prihvaća Obrazloženje: Predmet strateške studije su mogući utjecaji na okoliš VII. Izmjena i dopuna Prostornog plana Zagrebačke županije odnosno procjena utjecaja pojedinih zahvata planiranih ovim izmjenama i dopunama plana na divljač i lovno gospodarstvo. Iako krivolov predstavlja problem za očuvanje divljači i lovstvo, Strateška studija se ne može baviti lovom koji se ne obavlja u skladu s odredbama Zakona o lovstvu (NN 99/18). Nadalje, prema ovom Zakonu, svaki lovoovlaštenik je dužan provoditi mjere uzgoja i zaštite divljači koje su propisane člankom 54. Jedna od tih mjera je suzbijanje protuzakonitog lova. Pored toga, svaki lovoovlaštenik je dužan ustrojiti lovočuvarsku službu (čl. 58.) koja je prema čl. 6. Pravilnika o lovočuvarskoj službi (NN 16/19) dužna prikupljati obavještenja i podatke te spriječiti obavljanje lova suprotno odredbama Zakona o lovstvu i o tome obavijestiti lovoovlaštenika, lovnu inspekciju i policiju. Znači, suzbijanje krivolova je u nadležnosti pojedinog lovoovlaštenika, a ne izrađivača prostornog plana, odnosno strateške studije.	
7.	PODNOŠITELJ:	JU Park prirode Žumberak - Samoborsko gorje Uprava za materijalne resurse Trg kralja Petra Krešimira IV. 1, 10000 Zagreb	KLASA: 350-02/17-01/14 URBROJ: 385-20-341 zaprimljeno: 1.7.2020.
7.1.	Mišljenje, prijedlog/ primjedba:	Razmatrani planirani zahvati i. njihovi pripadajući utjecaj na okoliš ne zadiru u zaštićeno područje Parka prirode „Žumberak - Samoborsko gorje“, kao i ni u područje ekološke mreže HR2000586 Žumberak Samoborsko gorje. Stoga nemamo prijedloga i primjedbi kojima bi mogli pridonijeti predmetnoj javnoj raspravi.	
7.1.	Odgovor:	Primjedba se prihvaća.	
8.	PODNOŠITELJ:	Hrvatske vode, VGO za gornju Savu Ulica grada Vukovara 271 10000 Zagreb	KLASA: 350-02/17-01/14 URBROJ: 374-20-351 zaprimljeno: 03.07.2020.
8.1.	Mišljenje, prijedlog/ primjedba:	U Strateškoj studiji izrađenu od strane OIKONA, ožujak 2020. godine o utjecaju VII. izmjena i dopuna Prostornog plana Zagrebačke županije na okoliš potrebno je: <ul style="list-style-type: none"> • uskladiti sve tablice o stanju tijela podzemnih voda za kvalitativno i za kvantitativno stanje sa tablicama iz Plana upravljanja vodnim područjima (2016.-2021.g.) za područje Zagrebačke županije. 	
8.1.	Odgovor:	Prijedlog se prihvaća. Napomena: Tablice o stanju tijela podzemnih voda usklađene su s podacima za kvalitativno i za kvantitativno stanje sa tablicama iz Plana upravljanja vodnim područjima (2016.-2021. g.) za područje Zagrebačke županije.	
8.2.	Mišljenje, prijedlog/ primjedba:	<ul style="list-style-type: none"> • kroz cijelu studiju obraditi zahvat - lokacija planiranog vodocpilišta Črnkovec - uža lokacija - prostor rezerviran za I. zonu vodocpilišta navedenog u članku 16. VII. izmjena i dopuna PP Zagrebačke županije I. kategorija (područje zabrane gradnje), 	
8.2.	Odgovor:	Prijedlog se ne prihvaća Obrazloženje: Zahvat lokacije planiranog vodocpilišta Črnkovec - uža lokacija - prostor rezerviran za I zonu vodocpilišta, iako nije eksplicitno naveden, analiziran je kroz stratešku studiju kao zahvat 3.2_A.1 Lokacija planiranog vodocpilišta Kosnica – istok na području Grada Velike Gorice što je jasno vidljivo na grafičkom prikazu na str. 24. strateške studije. Radi jasnoće, isto je dopunjeno u nazivu zahvata.	
8.3.	Mišljenje, prijedlog/ primjedba:	<ul style="list-style-type: none"> • u popis usvojenih konvencija u Tablici 2.5-1 uvrstiti Okvirnu direktivu o vodama 	
8.3.	Odgovor:	Prijedlog se ne prihvaća Obrazloženje: Okvirna direktiva o vodama nije konvencija te ne može biti obrađena u Tablici 2.5-1.	

8.4.	Mišljenje, prijedlog/ primjedba:	<ul style="list-style-type: none"> u podnaslovu Postojeći problemi (str 121.) potrebno je dodati: Sukladno planovima upravljanja riječnim slivovima planira se izgradnja brdskih retencija za zaštitu od štetnog djelovanja voda na nizvodnim područjima. Nadalje potrebno je korigirati tvrdnju na način: "Bez gradnje retencija i nasipa na širem području uz Savu planiranim izmjenama i dopunama to će područje i dalje biti izloženo opasnosti od poplavlivanja. Materijalna dobra, infrastruktura te ljudski životi će biti u riziku od poplava ukoliko se ne utvrde područja ograničenja, odnosno strogog ograničenja gradnje u zonama velike, srednje i male vjerojatnosti poplava, kako donose Izmjene i dopune PPZZ, a sukladno kartama opasnosti od poplava i kartama rizika od poplava za Republiku Hrvatsku (Internet stranica korp.voda.hr).
8.4.	Odgovor:	<p>Prijedlog se prihvaća</p> <p>Napomena: Strateška studija odnosno potpoglavlja Postojeći problemi i Mogući razvoj bez provedbe VII. Izmjena i dopuna PP ZZ unutar poglavlja 3.6. <i>Vode</i> na stranicama 115. i 116. izmijenjeni su prema primjedbi.</p>
8.5.	Mišljenje, prijedlog/ primjedba:	<ul style="list-style-type: none"> korigirati, dodati (str. 175) - nedovršeni ili neizgrađeni sustavi za smanjenje rizik od štetnog djelovanja voda
8.5.	Odgovor:	<p>Prijedlog se prihvaća</p> <p>Napomena: Strateška studija odnosno potpoglavlja Postojeći problemi unutar poglavlja 3.12. <i>Infrastruktura</i> na stranici 175. dopunjena je prema primjedbi.</p>
8.6.	Mišljenje, prijedlog/ primjedba:	<ul style="list-style-type: none"> korigirati, dodati na str. 517. i 521., dodana je nova/korigirana trasa zaprešićkog nasipa"
8.6.	Odgovor:	<p>Prijedlog se prihvaća</p> <p>Napomena: Poglavlje 11. <i>Opis provedene procjene</i> i Poglavlje 12.2 VII. <i>Izmjene i dopune Prostornog plana Zagrebačke županije</i> strateške studije dopunjeni su prema primjedbi.</p>
8.7.	Mišljenje, prijedlog/ primjedba:	<ul style="list-style-type: none"> korigirati, dodati (str. 526.): u najveća područja opasnosti uključiti i sliv rijeke Bregane općenito, pri razmatranju vodnogospodarskih sustava-sustavi obrane od poplava spram sastavnice okoliša stanovništvo i zdravlje ljudi treba ustvrditi izravan i trajan pozitivan utjecaj - štiti ljudsko zdravlje i živote.
8.7.	Odgovor:	<p>Prijedlog se prihvaća.</p> <p>Napomena: Poglavlje 12.3. <i>Postojeće stanje i mogući utjecaji na okoliš</i> pod stanovništvo i zdravlje ljudi dodana je rečenica "Izgradnja sustava obrane od poplava imat će izravan i trajan pozitivan utjecaj na zaštitu ljudskog zdravlja i života, kao i materijalnu imovinu" prema primjedbi.</p>
8.8.	Mišljenje, prijedlog/ primjedba:	<p>Napominjemo i slijedeće:</p> <ul style="list-style-type: none"> zaštita izvorišta Blanje utvrđena je Odlukom o zaštiti izvorišta Blanje objavljenu u Glasniku Zagrebačke županije 13/17, za izvorišta Strmec, Šibice i Bregana donesen je i Program mjera sanacije unutar zona sanitarne zaštite izvorišta Strmec, Šibice i Bregana za postojeće građevine i postojeće djelatnosti donesen je 2017. i sastavni je dio Odluke (Glasnik Zagrebačke županije 45/17), za izvorište Kosnica I. faza donesen je i Program mjera za sanaciju vodnog okoliša u II. i III. zoni zaštite izvorišta vode za piće Kosnica I. faza (Službeni glasnik grada Velika Gorica br. 13/07), III. zona sanitarne zaštite - zona ograničenja i nadzora izvorišta Stara Loza, Sašnjak, Žitnjak, Petruševac, Zapruđe, Mala Mlaka ne prostire se na području Grada Velika Gorica. Ista se na području Zagrebačke županije prostire na područjima Grada Sveta Nedelja i Općine Stupnik. Grad Zagreb i Zagrebačka županija zaključcima svojih Skupština donijele su sporazum o preuzimanju mjera zabrana, zaštite i sanacije za III. zonu propisanih odlukom. Program mjera sanacije unutar zona sanitarne zaštite izvorišta za postojeće građevine i postojeće djelatnosti objavljen je u Službenom glasniku Grada Zagreba 12/16 i sastavni je dio Odluke.

8.8.	Odgovor:	Prijedlog se prihvaća. Napomena: Poglavlje 3.6.3 <i>Zone sanitarne zaštite</i> je dopunjeno navedenim podacima o odlukama i programima te je na str. 458 studije ispravljen navod da se zahvat 1_F.8.2-N <i>Lokacija i prostorni pokazatelj za poslovnu namjenu oznake K („Zagreb airport City“ i „Zagreb airport multi modal Cargo-city“)</i> unutar površine za razvoj <i>Zračne luke F. Tuđman na području Grada Velike Gorice</i> nalazi unutar zone sanitarne zaštite izvorišta Stara Loza, Sašnjak, Žitnjak, Petruševac, Zapruđe, Mala Mlaka. Planirani zahvat nalazi se djelomično unutar zone sanitarne zaštite izvorišta Velika Gorica.
8.9.	Mišljenje, prijedlog/primjedba:	Napominje se: zatvoreni sustav odvodnje s odgovarajućim pročišćavanjem i ispuštanjem oborinskih voda kroz vodozaštitna područja potrebno je planirati na svim razinama, a ne samo na projektnoj razini,
8.9.	Odgovor:	Prijedlog se prihvaća. Napomena: U strateškoj studiji analizirani su pojedinačni zahvati planirani VII. Izmjenama i dopunama Prostornog plana Zagrebačke županije te su za zahvate na području zona sanitarne zaštite mjere dane na projektnoj razini. Mjere zaštite koje su u konačnici ugrađene i definirane (145) Člankom 150. VII. ID PP ZG odnose se na sve razine i za cijelo područje Zagrebačke županije.
8.10.	Mišljenje, prijedlog/primjedba:	Napominje se: na području II. zone izvorišta vode za piće zabranjuje se gradnja željezničkih pruga (Alternativna trasa pruge za lokalni promet "Zagreb GK - Velika Gorica - Zračna luka Franjo Tuđman").
8.10.	Odgovor:	Prijedlog se prihvaća. Napomena: U strateškoj studiji je dodana mjera <i>Kroz izradu daljnje projektne dokumentacije odrediti odgovarajuću trasu i mjere zaštite u skladu s mjerama zaštite definiranim odlukom o zonama sanitarne zaštite predmetnog izvorišta.</i>

MIŠLJENJA, PRIJEDLOZI I PRIMJEDBE DOSTAVLJENI NAKON ISTEKA ROKA			
1.	PODNOŠITELJ:	Vodoopskrba i odvodnja Zagrebačke županije d.o.o. Koledovčina ulica 1 10000 Zagreb	KLASA: 350-02/17-01/14 URBROJ: 383-20-350 zaprimljeno: 03.07.2020.
1.1.	Mišljenje, prijedlog/primjedba:	Vezano za Stratešku studiju o utjecaju VII. Izmjena i dopuna Prostornog plana Zagrebačke županije na okoliš, predlagatelj je mišljenja da predložene izmjene i dopune vezane za vodoopskrbu i odvodnju imaju pozitivan utjecaj na okoliš u vidu zaštite i očuvanja podzemnih voda i okoliša.	
1.1.	Odgovor:	Mišljenje se prihvaća. Napomena: U sažetom opisu poglavlja 12.3 potpoglavlje Vode, već je bilo navedeno "Uređaji za pročišćavanje voda dugoročno gledano će imati pozitivan utjecaj, jer će smanjiti pritiske na okolna vodna tijela."	
2.	PODNOŠITELJ:	Ministarstvo zaštite okoliša i energetike Radnička cesta 80 10000 Zagreb	KLASA: 350-02/17-01/14 URBROJ: 517-20-368 zaprimljeno: 28.07.2020.
2.1.	Mišljenje, prijedlog/primjedba:	Članak 115., vezano uz tekst kojim je temeljem primjedbi Hrvatskih voda i Ministarstva graditeljstva i prostornog uređenja, ovaj članak je dopunjen, no budući da nije dopunjen i mjerama zaštite okoliša i mjerama ublažavanja utjecaja na ekološku mrežu molimo obrazložiti razloge. U okviru strateške procjene utjecaja na okoliš i glavne ocjene prihvatljivosti za ekološku mrežu Projekt zaštite od poplava u slivu rijeke Kupe nije ocijenjen kao cjelina već su ocijenjeni samo pojedini njegovi dijelovi i u postupku su utvrđene mjere zaštite okoliša i mjere ublažavanja utjecaja na ciljeve očuvanja i cjelovitost područja ekološke mreže. Prema našim saznanjima za sustav zaštite od poplava Karlovačko - Sisačkog područja za 1. fazu proveden je postupak procjene utjecaja na okoliš i postupak glavne ocjene prihvatljivosti za ekološku mrežu, dok su za II. fazu postupci u tijeku. Pretpostavljamo da se radi o istom sustavu/projektu zaštite od	

		<p>poplava. Vezano uz navedeno, potrebno je nadopuniti stratešku studiju i poglavlje Glavna ocjena prihvatljivosti za ekološku mrežu, kao i Obrazloženje plana, a po potrebi i Tekstualni dio plana (ugrađivanjem mjera zaštite okoliša i mjera ublažavanja utjecaja na ciljeve očuvanja i cjelovitost područja ekološke mreže utvrđenih u ovom postupku, a koji se nalaze u obuhvatu Zagrebačke županije).</p>
2.1.	Odgovor:	<p>Mišljenje se prihvaća.</p> <p>Napomena: Strateška studija i Glavna ocjena prihvatljivosti za ekološku mrežu već su u poglavlju 6. obradile tj. analizirale moguće utjecaje projekata koji su dio Projekta zaštite od poplava u slivu rijeke Kupe, a koji se nalaze na području Zagrebačke županije te su u poglavlju 9. propisane i odgovarajuće mjere zaštite i smanjenja utjecaja na strateškoj razini. Iste su već ugrađene u (129) članak 134. Prijedloga VII. Izmjena i dopuna Prostornog plana Zagrebačke županije. Navedeno je provedeno u prethodnom postupku javne rasprave, a sve temeljem zahtjeva Hrvatskih voda od 21.03.2018. godine. Temeljem ove primjedbe strateška studija i glavna ocjena nadopunjene su mjerama zaštite i mjerama ublažavanja utjecaja na ciljeve očuvanja i cjelovitost područja ekološke mreže.</p>
2.2.	Mišljenje, prijedlog/primjedba:	<p>U poglavlju strateške Studije 2.4., tablicu 2.4.-1. potrebno je dopuniti sa navođenjem Strategije prilagodbe klimatskim promjenama u Republici Hrvatskoj za razdoblje do 2040. s pogledom na 2070. godinu ("Narodne novine", broj 46/20). S obzirom na identificirane razvojne pritiske klimatskih promjena navedene u poglavlju 3.5.2 strateške studije, predložene mjere prilagodbe klimatskim promjenama Stranica 2 od 3 potrebno je uključiti u mjere zaštite okoliša poglavlja 9. strateške studije za sve zahvate navedene u tablicama 9.1. <i>Prijedlozi mjera/smjernica za ublažavanje utjecaja na okoliš.</i> Predložene mjere potrebno je integrirati i u Izmjene i dopune Plana. U poglavlju 9. strateške studije (mjere zaštite okoliša) navodi se da će se pri procedurama procjene, odnosno ocjene o potrebi procjene utjecaja zahvata na okoliš detaljnije obraditi mjere zaštite okoliša na projektnoj razini. S obzirom na to da se ovdje radi o prostorno-planskom dokumentu koji se donosi za dugoročno razdoblje, pitanje prilagodbe klimatskim promjenama je detaljnije uključiti u predmetnu stratešku studiju, Izmjene i dopune Plana, kao i na projektnoj razini. U poglavlju strateške studije 13. <i>Popis propisa i literature</i>, u dijelu Klimatske promjene potrebno je navesti i sagledati sljedeće dokumente:</p> <ul style="list-style-type: none"> • Zakon o klimatskim promjenama i zaštiti ozonskog sloja ("Narodne novine", broj 127/19); • Strategija prilagodbe klimatskim promjenama u Republici Hrvatskoj za razdoblje do 2040. s pogledom na 2070. godinu ("Narodne novine", broj 46/20) • Sedmo nacionalno izvješće Republike Hrvatske prema Okvirnoj konvenciji Ujedinjenih naroda o promjeni klime.
2.2.	Odgovor:	<p>Mišljenje se prihvaća.</p> <p>Napomena: Poglavlje 2.4., Tablica 2.4.-1. dopunjena je analizom usklađenosti ciljeva VII. Izmjena i dopuna Prostornog plana Zagrebačke županije i Strategije prilagodbe klimatskim promjenama u Republici Hrvatskoj za razdoblje do 2040. s pogledom na 2070. godinu ("Narodne novine", broj 46/20).</p> <p>Osvrt na Strategiju prilagodbe klimatskim promjenama u Republici Hrvatskoj za razdoblje do 2040. godine i mjere prilagodbe klimatskim promjenama ugrađene su u potpoglavlje 3.5.2 <i>Očekivane klimatske promjene</i>, pasus <i>Prilagodba klimatskim promjenama</i>. Navedene mjere odgovarajuće su ugrađene u (1) članak 160.a. VII. Izmjena i dopuna Prostornog plana Zagrebačke županije.</p> <p>Poglavlje <i>Popis propisa i literature</i> (sada poglavlje 14) dopunjeno je navedenim propisima i literaturom.</p>

Sveukupno prema tablicama 1. i 2., broj podnositelja te ukupni broj mišljenja, prijedloga i primjedbi na Prijedlog VII. Izmjena i dopuna Plana i Stratešku studiju u ponovnoj javnoj raspravi iznosi:

DOKUMENT	BROJ PODNOSITELJA DALO MIŠLJENJA, PRIJEDLOGE I PRIMJEDBE	BROJ MIŠLJENJA, PRIJEDLOGA I PRIMJEDBI
	pisanim putem u roku: 30 na javnim izlaganjima: 0 pisanim putem izvan roka: 10	38 prihvaćeno 5 djelomično prihvaćeno 3 nije prihvaćeno 26 nije prihvaćeno (ne rješava se prostornim planom i/ili nije predmet ponovne javne rasprave)
Prijedlog VII. Izmjena i dopuna Plana	ukupno: 40	72 ukupno
	pisanim putem u roku: 8 na javnim izlaganjima: 0 pisanim putem izvan roka: 2	17 prihvaćeno 3 djelomično prihvaćeno 8 nije prihvaćeno
Strateška studija	ukupno 10	28 ukupno
	SVEUKUPNO 50	100 SVEUKUPNO

Sveukupno u javnoj raspravi o Prijedlogu VII. Izmjena i dopuna Plana i Strateškoj studiji:

- Očitovanja, prijedloge i primjedbe podnijelo je ukupno **50** podnositelja.
- Sveukupno je podneseno **100** mišljenja, prijedloga i primjedbi.
- Prihvaćeno je **55** mišljenja, prijedloga i primjedbi, **8** je djelomično prihvaćeno, a **37** nije prihvaćeno.

Preslike mišljenja, prijedloga i primjedbi javnopravnih tijela nalaze se u privitku (Privitak 5.) i sastavni su dio ovog Izvješća.

Sveukupno, izvan javne rasprave (izvan roka) mišljenja, prijedloge i primjedbe podnijelo je 10 podnositelja (10 na Prijedlog VII. Izmjena i dopuna Plana, a 2 od njih i na Stratešku studiju). Ova mišljenja evidentirana su Izvješćem i nalaze se u privitku (Privitak 5.).

Zaključno se daje popis sudionika u javnoj raspravi čija su mišljenja, prijedlozi i primjedbe prihvaćeni te zasebno i popis sudionika čija mišljenja, prijedlozi i primjedbe nisu prihvaćeni ili su djelomično prihvaćeni:

redni broj	POPIS SUDIONIKA U PONOVOJ JAVNOJ RASPRAVI ČIJE SU PRIMJEDBE, MIŠLJENJA I PRIJEDLOZI NA PRIJEDLOG PLANA PRIHVAĆENI
1.	Odašiljači i veze d.o.o.
2.	HAKOM Hrvatska regulatorna agencija za mrežne djelatnosti
3.	Grad Dugo Selo
4.	Ministarstvo turizma
5.	INA d.d.
6.	Hrvatske vode d.o.o., Vodnogospodarska ispostava za mali sliv „Kupa“
7.	Zavod za prostorno uređenje Varaždinske županije
8.	Ministarstvo unutarnjih poslova, Ravnateljstvo civilne zaštite, Služba za prevenciju i pripravnost
9.	Ministarstvo gospodarstva, poduzetništva i obrta
10.	HEP ODS d.o.o., Elektra Zagreb
11.	Grad Sveti Ivan Zelina
12.	Ministarstvo obrane, Uprava za materijalne resurse
13.	Općina Bedenica
14.	JU Park prirode Žumberak - Samoborsko gorje
15.	Munus Nekretnine d.o.o.
16.	Općina Orle
17.	Anić Holding Plus d.o.o.
18.	Hrvatske vode d.o.o., VGO za gornju Savu
19.	Vodoopskrba i odvodnja Zagrebačke županije d.o.o.
20.	Općina Klinča Sela
21.	JU Park prirode Medvednica
22.	Podzemno skladište plina d.o.o.
23.	HŽ Infrastruktura d.o.o.
24.	Zavod za prostorno uređenje Koprivničko-križevačke županije
25.	Ministarstvo unutarnjih poslova, Ravnateljstvo civilne zaštite, PU Zagreb, Služba za inspekcijske poslove
26.	Ministarstvo zaštite okoliša i energetike
redni broj	POPIS SUDIONIKA U PONOVOJ JAVNOJ RASPRAVI ČIJE PRIMJEDBE, MIŠLJENJA I PRIJEDLOZI NA PRIJEDLOG PLANA NISU PRIHVAĆENI ILI SU DJELOMIČNO PRIHVAĆENI
1.	Ministarstvo zaštite okoliša i energetike, Uprava za energetiku
2.	HEP ODS d.o.o., Elektra Zagreb
3.	Mirjana Vujović
4.	Martina Klepić Novalija

5. Grad Velika Gorica
6. Gordan Anđel
7. Pliva Hrvatska d.o.o.
8. Grad Sveta Nedelja
9. Vode Pisarovina d.o.o.
10. Vesna Posavec
11. Nada i Ilija Bratanić
12. Grad Samobor
13. Općina Brdovec

redni broj POPIS SUDIONIKA U PONOVNOJ JAVNOJ RASPRAVI ČIJE SU PRIMJEDBE, MIŠLJENJA I PRIJEDLOZI NA STRATEŠKU STUDIJU PRIHVAĆENI

1. Ministarstvo turizma
2. Hrvatske ceste d.o.o.
3. HEP ODS d.o.o., Elektra Zagreb
4. Ministarstvo obrane, Uprava za materijalne resurse
5. JU Park prirode Žumberak - Samoborsko gorje
6. Vodoopskrba i odvodnja Zagrebačke županije d.o.o.
7. Ministarstvo zaštite okoliša i energetike

redni broj POPIS SUDIONIKA U PONOVNOJ JAVNOJ RASPRAVI ČIJE PRIMJEDBE, MIŠLJENJA I PRIJEDLOZI NA STRATEŠKU STUDIJU NISU PRIHVAĆENI ILI SU DJELOMIČNO PRIHVAĆENI

1. Ministarstvo zaštite okoliša i energetike, Uprava za energetiku
2. Martina Klepić Novalija
3. Hrvatske vode d.o.o., VGO za gornju Savu

redni
broj

PRIVITCI IZVJEŠĆU:

1. Zaključak o utvrđivanju Prijedloga VII. izmjena i dopuna Plana i Strateške studije za ponovnu javnu raspravu i Zaključak o izmjeni Zaključka o utvrđivanju Prijedloga VII. izmjena i dopuna Plana i Strateške studije za ponovnu javnu raspravu
2. Objava ponovne javne rasprave i Izmjena objave ponovne javne rasprave
3. Posebna obavijest o ponovnoj javnoj raspravi i Posebna obavijest o Izmjeni objave ponovne javne rasprave
4. Zapisnik s javnog izlaganja
5. Preslike mišljenja, prijedloga i primjedbi

Stručni izrađivač Plana:
Zavod za prostorno uređenje
Zagrebačke županije

Stručni izrađivač Studije:
Oikon d.o.o.

Nositelj izrade Plana:
Upravni odjel za prostorno uređenje,
gradnju i zaštitu okoliša Zagrebačke
županije

Odgovorni voditelj izrade Plana:
Hrvoje Kujundžić, dipl.ing.arh.

Voditeljica izrade Strateške studije:
Dr. sc. Božica Šorgić, mag. chem.

Pročelnik:
Dragutin Stopić, dipl.ing.građ.



Hrvoje Kujundžić
HRVOJE KUJUNDŽIĆ
dipl.ing.arh.
OVLAŠTENI ARHITEKT
URBANIST
A-U 82

Božica Šorgić



Dragutin Stopić

1.1. Zaključak o utvrđivanju Prijedloga VII. izmjena i dopuna Plana i Strateške studije

Zagrebačke županije, na mrežnim stranicama Zagrebačke županije te u Informativnoj studiji prostornog uređenja u trajanju od 15 dana.

V.

Javno izlaganje održat će se, u skladu s nupukom: Ministarstva graditeljstva i prostornoga uređenja, KLASA: 350-01/20-01/116, URBROJ: 511-06-01-20-3 od 29. ožujka 2020. godine, putem investicijskog servisa koji omogućava interakciju sa sudionicima u svim mogućim fazama postupka, te davajući odgovore na postavljena pitanja. Investicijski servis bit će moguće pristupiti putem linka koji će se objavit na mrežnoj stranici Zagrebačke županije.

VI.

Ovaj Zaključak stupa na snagu danom donošenja, a objavit će se u "Glasniku Zagrebačke županije" te na mrežnim stranicama Zagrebačke županije.

KLASA: 022.01/20-01/17
URBROJ: 258/01-01-20-01
Zagreb, 13. svibnja 2020.



Na temelju članka 93. stavka 3., a u vezi s člankom 104. stavka 4. Zakona o prostornom uređenju ("Narodne novine", broj 153/13, 65/17, 118/18, 39/19 i 98/19), članka 67. stavka 3. Zakona o zaštiti okoliša ("Narodne novine", broj 80/13, 153/13, 78/15, 12/18 i 118/18), članka 23. stavka 4. Uredbe o strateškoj procjeni utjecaja strategije, plana i programa na okoliš ("Narodne novine", broj 3/17), članka 3. Uredbe o informiranju i sudjelovanju javnosti i zainteresirane javnosti u planiranju zaštite okoliša ("Narodne novine", broj 64/08), članka 42. stavka 3. i članka 48. Zakona o lokalnoj i područnoj (regionalnoj) samoupravi ("Narodne novine", broj 33/01, 40/01 – vjerodostojno tumačenje, 129/05, 109/07, 172/08, 36/09, 150/11, 144/12, 9/13 – pročišćeni tekst, 137/15 – ispravak, 123/17 i 98/19), članka 67/3 – pročišćeni tekst, 5/18, 18/18 i 18/18 – pročišćeni tekst i 3/20), te članka 21. Prosvjetnoga zakonika ("Narodne novine", broj 17/09, 31/09, 4/13, 6/13 – pročišćeni tekst, 5/18, 18/18 i 18/18 – pročišćeni tekst), broj 26.09.17/1, 31.10.13.120/17), Župan Zagrebačke županije dan 13. svibnja 2020. godine, donosi:

ZAKLJUČAK

o utvrđivanju Prijedloga VII. izmjena i dopuna Prostornog plana Zagrebačke županije te o Strateškoj studiji o utjecaju VII. izmjena i dopuna Prostornog plana Zagrebačke županije na okoliš za ponovni javni rasprava

I.

Utvrđuje se Prijedlog VII. izmjena i dopuna Prostornog plana Zagrebačke županije te sadržajni tekster Prijedlog VII. izmjena i dopuna Plana te Strateška studija o utjecaju VII. izmjena i dopuna Prostornog plana Zagrebačke županije na okoliš (u daljnjem tekstu: Strateška studija) za jedinstveni postupak ponovne javne rasprave.

II.

Jedinstveni postupak ponovne javne rasprave provodi Upravni odjel za prostorno uređenje, gradnju i zaštitu okoliša Zagrebačke županije kao nositelj izrade VII. izmjena i dopuna Prostornog plana Zagrebačke županije te kao vidio nadležno za provođenje postupka strateške procjene utjecaja na okoliš VII. izmjena i dopuna Prostornog plana Zagrebačke županije.

III.

Mjesto, datum početka i trajanje javnog oglasa u Prijedlog VII. izmjena i dopuna Plana i u Strateškoj studiji, mjesto i datum održavanja javnog izlaganja, poziv zainteresiranim osobama za sudjelovanje u ponovnoj javnoj raspravi te rok u kojem se dostavlja izrada, odnosno tijelo nadležno za provođenje postupka strateške procjene dostavljaju pisano mišljenje prijedlozi i primjedbe na Prijedlog VII. izmjena i dopuna Plana te Stratešku studiju objaviti će se najmanje osam dana prije početka ponovne javne rasprave u "Glasniku Zagrebačke županije", na mrežnim stranicama Ministarstva graditeljstva i prostornoga uređenja, na mrežnim stranicama Zagrebačke županije te u dnevnom tisku.

IV.

Prijedlog VII. izmjena i dopuna Plana te Strateška studija usis bit će na javni uvod na oglašenu pleru u sjedište Upravnog odjela za prostorno uređenje i gradnju Zagrebačke županije, u ispostave Upravnog odjela za prostorno uređenje, gradnju i zaštitu okoliša

1.2. Zaključak o izmjeni Zaključka o utvrđivanju Prijedloga VII. izmjena i dopuna Plana i Strateške studije

Na temelju članka 95. stavka 3., a u vezi s člankom 164. stavkom 4. Zakona o prostornom uređenju ("Narodne novine", broj 152/13, 68/17, 114/18, 19/19, 98/19), članka 67. stavka 3. Zakona o zaštiti okoliša ("Narodne novine", broj 80/13, 153/13, 78/15, 12/18 i 118/18), članka 23. stavka 4. Uredbe o strateškoj procjeni utjecaja strategije, plana i programa na okoliš ("Narodne novine", broj 3/17), članka 3. Uredbe o informiranju i sudjelovanju javnosti i zainteresirane javnosti u planiranju zaštite okoliša ("Narodne novine", broj 64/08), članka 42. stavka 3. i članka 48. Zakona o lokalnoj i područnoj (regionalnoj) samoupravi ("Narodne novine", broj 33/01, 60/01 – vjerskostižno nunačenje, 129/05, 109/07, 125/08, 36/09, 130/11, 144/12, 19/13 – prečišćeni tekst, 137/15 – ispravak, 123/17 i 98/19), članka 40. Statuta Zagrebačke županije ("Glasnik Zagrebačke županije", broj 17/09, 3/099, 4/13, 6/13 – prečišćeni tekst, 3/18, 14/18 i 18/18 – počišćeni tekst i 3/20), te članka 21. Poslovnika o načinu rada Župana Zagrebačke županije ("Glasnik Zagrebačke županije", broj 26/09, 1/11, 31-11/13 i 20/17), Župan Zagrebačke županije dana 8. lipnja 2020. godine, donosi

ZAKLJUČAK

o izmjeni Zaključka o utvrđivanju Prijedloga VII. izmjena i dopuna
Prostornog plana Zagrebačke županije te o Strateškoj studiji o utjecaju VII. izmjena i
dopuna Prostornog plana Zagrebačke županije na okoliš
za ponovnu javnu raspravu

I.

U Zaključku o utvrđivanju Prijedloga VII. izmjena i dopuna Prostornog plana Zagrebačke županije te o Strateškoj studiji o utjecaju VII. izmjena i dopuna Prostornog plana Zagrebačke županije na okoliš za ponovnu javnu raspravu ("Glasnik Zagrebačke županije", broj 13/20, u daljnjem tekstu: Zaključak) točka IV. mijenja se i glasi:

„Prijedlog VII. izmjena i dopuna Plana te Strateška studija staviti će se na javni ovid na oglasno plodu u spisite Upravnog odjela za prostorno uređenje i gradnju Zagrebačke županije, u isposiave Upravnog odjela za prostorno uređenje, gradnju i zaštitu okoliša Zagrebačke županije, na mrežnu stranicu Zagrebačke županije te u informacijski sustav prostornog uređenja u trajanju od 30 dana.“

II.

U ostalim točkama Zaključak ostaje nepromijenjen.

III.

Ovaj Zaključak stupa na snagu dninom donošenja, a objavit će se u "Glasniku Zagrebačke županije" te na mrežnim stranicama Zagrebačke županije.

KLASA: 022-01/20-01/21
URBROJ: 2381-03-20-11
Zagreb, 8. lipnja 2020.


mr. sc. Stjepan Šibić, dipl. ing.

2.1.1. Tekst objave ponovne javne rasprave

II.

Za vrijeme trajanja ponovne javne rasprave Prijedlog VII. Izmjena i dopuna Plana i Strateška studija izloži će se na javni vid na odobno ploču u skladu s Upravne odjela za prostorno uređenje, gradnju i zaštitu okoliša Zagrebačke županije te na odjavne ploče u ulaznim prostorima. Uvid se biti moguće izvršiti svakog radnog dana od 9.00 do 15.00 sati na sljedećim adresama:

1. Siodfšte, Zagreb, Ivana Lučka 2a, VI. kat
2. Ispostava Dugo Selo, Dugo Selo, Josipa Zorčić 1
3. Ispostava Ivančič Grad, Ivančič Grad, Trg Vladimira Nazara 1
4. Ispostava Jastrebarsko, Jastrebarsko, Vlaske Mačketa 2
5. Ispostava Sveta Nedelja, Sveta Nedelja, Trg Ante Starčevića 5
6. Ispostava Sveti Ivan Zelina, Sveti Ivan Zelina, Trg Ante Starčevića 12
7. Ispostava Velika Gorica, Velika Gorica, Trg Kralja Tomislava 6
8. Ispostava Vrbovec, Vrbovec, Ulica poginulih branitelja 4/1
9. Ispostava Zaprešić, Zaprešić, Nova ulica 10
10. Ispostava Samobor, Samobor, Trg kralja Tomislava 5

Za vrijeme trajanja ponovne javne rasprave, Prijedlog VII. Izmjena i dopuna Plana i Strateška studija, bit će dostupni javnosti i na mrežnim stranicama Zagrebačke županije: www.zagrebaacka-zupanija.hr, te u informacijskom sustavu prostornog uređenja (ISPU): www.ispu.hr.

III.

Javno izlaganje o Prijedlogu VII. Izmjena i dopuna Plana i Strateškoj studiji održat će se, u skladu s Statutom Ministarstva graditeljstva i prostornoga uređenja, KLASA: 356-01/20-01/116, URBROJ: 531-06-01-20-3 od 20. ožujka 2020. godine, **5. lipnja 2020. godine od 10.00 do 12.00 sati putem javne internetske stranice** koji omogućava interakciju sa sudionicima u vidu mogućnosti postavljanja pitanja i davanja odgovora na postavljena pitanja. Live stream servisi bit će dostupni pristupiti putem linka koji će biti pravovremeno objavljen na mrežnoj stranici Zagrebačke županije: www.zagrebaacka-zupanija.hr.

IV.

Pozivaju se sve zainteresirane osobe za sudjelovanje na ponovnoj javnoj raspravi te da dostave svoja mišljenja, prijedloge i primjedbe na Prijedlog VII. Izmjena i dopuna Plana i Strateška studija.

Mišljenja, prijedlozi i primjedbe na Prijedlog VII. Izmjena i dopuna Plana i Strateška studija, morat će se podnositi samo u vezi s dijelovima Prijedloga VII. Izmjena i dopuna Plana i Strateške studije, koji su u odnosu na prvotni Prijedlog VII. Izmjena i dopuna Plana i Strateške studije Izmjenjeni, na način da se tijekom javnog izlaganja postavljaju pitanja na koja će imenovani odgovoriti osobe koje će voditi javno izlaganje, da se tijekom javnog izlaganja daju primjedbe ili prijedlozi u zapisnik te da se u svakom obliku nositelju izrade upute prijedlozi i primjedbe za vrijeme trajanja ponovne javne rasprave na adresi: **Zagrebačka županija, Upravni odjel za prostorno uređenje, gradnju i zaštitu okoliša, Ulica kralja Vukovara 72/V, 10 000 Zagreb**, s oznakom: „*Ponovna javna rasprava o Prijedlogu VII. Izmjena i dopuna Plana i o Strateškoj studiji*“, **do zaključka 17. lipnja 2020. godine**.



REPUBLIKA HRVATSKA
ZAGREBAČKA ŽUPANIJA
Upravni odjel za prostorno uređenje,
gradnju i zaštitu okoliša

Odjek za prostorno uređenje i gradnju

KLASA: 356-01/17-01/14
URBROJ: 238/1-18-01/4-20-308
Zagreb, 19. svibnja 2020.

Na temelju članka 94. stavka 1., članka 86. stavka 2. i 4., te članka 104. Zakona o prostornom uređenju („Narodne novine“ broj 153/13, 63/17, 114/18, 39/19 i 98/19), članka 67. stavka 2. i 3. Zakona o zaštiti okoliša („Narodne novine“, broj 80/13, 153/13, 78/15, 12/18 i 108/18), članka 23. stavka 3. i 4. Uredbe o strateškoj procjeni utjecaja strategije, plana i programa na okoliš („Narodne novine“, broj 31/19), članka 22. stavka 3., a u vezi s člankom 16. stavka 5. Uredbe o informiranju i sudjelovanju javnosti u izradi prostornog uređenja („Narodne novine“, broj 64/08), te Zaključka Župana i zainteresirane javnosti u planiranim zaštitnim okolišima („Narodne novine“, broj 143-20-03 od 13. svibnja 2020. godine) Zagrebačke županije (KLASA: 022-01/20-01/17, URBROJ: 238/1-03-20-03 od 13. svibnja 2020. godine) Upravni odjel za prostorno uređenje, gradnju i zaštitu okoliša Zagrebačke županije objavljuje

PONOVNU JAVNU RASPRAVU

O PRIJEDLOGU VII. IZMJENA I DOPUNA PROSTORNOG PLANA

ZAGREBAČKE ŽUPANIJE

I

O STRATEŠKOJ STUDIJU O UTJECAJU VII. IZMJENA I DOPUNA PROSTORNOG

PLANA ZAGREBAČKE ŽUPANIJE NA OKOLIŠ

I.

Ponovna javna rasprava o Prijedlogu VII. Izmjena i dopuna Prostornog plana Zagrebačke županije (u daljnjem tekstu: Prijedlog VII. Izmjena i dopuna Plana) i o Strateškoj studiji o utjecaju VII. Izmjena i dopuna Prostornog plana Zagrebačke županije na okoliš (u daljnjem tekstu: Strateška studija) **trajati će 15. dana**, a održat će se u razdoblju od **3. do 17. lipnja 2020. godine**.

2.1.2. Tekst izmjene objave ponovne javne rasprave

V.

Novi tekst iznada dostavlja se svim zainteresiranim fizičkim i pravnim osobama kojima su dali ili su trebali dati zahtjeve za izradu VII. Izmjena i dopuna Plana i Strateške studije posebnim pisanim obavijest o ponovnoj javnoj raspravi.

VI.

Ova obavijest o ponovnoj javnoj raspravi o Prijedlogu VII. Izmjena i dopuna Plana i Strateške studije objavit će se u „Glasniku Zagrebačke županije“, na mrežnim stranicama Ministarstva graditeljstva i prostornog uređenja www.mgipn.hr, na mrežnim stranicama Zagrebačke županije, u www.zagrebacka-zupanija.hr te u dnevnom tisku.



AKTI UPRAVNOG ODJELA ZA PROSTORNO UREĐENJE, GRADNJU I ZAŠTITU OKOLIŠA ZAGREBAČKE ŽUPANIJE

170 Na temelju članka 94. stavka 1., članka 96. stavka 2. i 4. te članka 104. Zakona o prostornom uređenju ("Narodne novine", broj 152/13, 63/17, 114/18, 39/19 i 101/19), članka 21. i 3. Zakona o zaštiti okoliša ("Narodne novine", broj 80/13, 153/13, 70/15, 12/18 i 118/18), članka 23. stavka 3. i 4., Uredbe o strateškim procjeni utjecaja strategije, plana i programa na okoliš ("Narodne novine", broj 31/13), članka 22. stavka 3., a u vezi s člankom 16. članka 3. i člankom 10. Uredbe o zaštiti okoliša ("Narodne novine", broj 64/06), te Zaključka Župana Zagrebačke županije 03.ASA: 022-01/20-01/21, URBROJ: 2381-03-20-11 od 8. lipnja 2020. godine), Upravni odjel za prostorno uređenje, gradnju i zaštitu okoliša Zagrebačke županije odobrava:

IZMJENU

OBJAVE PONOVNE JAVNE RASPRAVE O PRIJEDLOGU VII. IZMJENA I DOPUNA PROSTORNOG PLANA ZAGREBAČKE ŽUPANIJE I O STRATEŠKOJ STUDIJI O UTJECAJU VII. IZMJENA I DOPUNA PROSTORNOG PLANA ZAGREBAČKE ŽUPANIJE NA OKOLIŠ

I.

U objavi ponovne javne rasprave o Prijedlogu VII. izmjena i dopuna Prostornog plana Zagrebačke županije (u daljnjem tekstu: Prijedlog VII. izmjena i dopuna Plana) i o Strateškoj studiji o utjecaju VII. izmjena i dopuna Prostornog plana Zagrebačke županije na okoliš (u daljnjem tekstu: Strateška studija), KLASA: 330-02/17-01/14, URBROJ: 2381-18-01/4-20-308 od 19. svibnja 2020. godine točka I. mijenja se i glasi:

"Ponovna javna rasprava o Prijedlogu VII. izmjena i dopuna Prostornog plana Zagrebačke županije (u daljnjem tekstu: Prijedlog VII. izmjena i dopuna Plana) i o Strateškoj studiji o utjecaju VII. izmjena i dopuna Prostornog plana Zagrebačke županije na okoliš (u daljnjem tekstu: Strateška studija) traje 20 dana, a održat će se u razdoblju od 3. lipnja do 2. srpnja 2020. godine."

II.

U točki IV. stavka 2. riječi: "do zaključno 17. lipnja 2020. godine" mijenja se i glasi: "do zaključno 2. srpnja 2020. godine."

III.

Nadležni izradio dostavljaće svima javno dostupnim tijelima određenim posebnim propisima koja su dužna ili su trebala čini zahtjeve za izradu VII. izmjena i dopuna Plana i Strateške studije posebnom pisanom obavješću o temjeni objave ponovne javne rasprave.

IV.

Ova izmjena objave ponovne javne rasprave o Prijedlogu VII. izmjena i dopuna Plana i o Strateškoj studiji odnosi se na "Glasnik Zagrebačke županije", na mrežnim stranicama Ministarstva građevinarstva i prostornog uređenja www.mgipu.hr, na mrežnim stranicama Zagrebačke županije, www.zagrebacka-zupanija.hr, te u dnevnim tisku. KLASA: 330-02/17-01/14 URBROJ: 2381-16-01/4-20-321 Zagreb, 9. lipnja 2020.

PROČELNIK

UPRAVNOG ODJELA ZA PROSTORNO UREĐENJE, GRADNJU I ZAŠTITU OKOLIŠA
Uragatin Stjepić, dipl. ing. grad., v. r.

AKTI UPRAVNOG ODJELA ZA PROSTORNO UREĐENJE, GRADNJU I ZAŠTITU OKOLIŠA ZAGREBAČKE ŽUPANIJE

226 Na temelju članka 94. stavka 1., članka 96. stavka 2. i 4. te članka 104. Zakona o prostornom uređenju ("Narodne novine", broj 152/13, 63/17, 114/18, 39/19 i 101/19), članka 21. i 3. Zakona o zaštiti okoliša ("Narodne novine", broj 80/13, 153/13, 70/15, 12/18 i 118/18), članka 23. stavka 3. i 4., Uredbe o strateškim procjeni utjecaja strategije, plana i programa na okoliš ("Narodne novine", broj 31/13), članka 22. stavka 3., a u vezi s člankom 16. članka 3. i člankom 10. Uredbe o zaštiti okoliša ("Narodne novine", broj 64/06), te Zaključka Župana Zagrebačke županije 03.ASA: 022-01/20-01/21, URBROJ: 2381-03-20-11 od 13. veljače 2020. godine), Upravni odjel za prostorno uređenje, gradnju i zaštitu okoliša Zagrebačke županije odobrava:

PONOVNU JAVNU RASPRAVU

O PRIJEDLOGU VII. IZMJENA I DOPUNA PROSTORNOG PLANA ZAGREBAČKE ŽUPANIJE I O STRATEŠKOJ STUDIJI O UTJECAJU VII. IZMJENA I DOPUNA PROSTORNOG PLANA ZAGREBAČKE ŽUPANIJE NA OKOLIŠ

I.

Ponovna javna rasprava o Prijedlogu VII. izmjena i dopuna Prostornog plana Zagrebačke županije (u daljnjem tekstu: Prijedlog VII. izmjena i dopuna Plana) i o Strateškoj studiji o utjecaju VII. izmjena i dopuna Prostornog plana Zagrebačke županije na okoliš (u daljnjem tekstu: Strateška studija) traje 15 dana, a održat će se u razdoblju od 13. do 17. lipnja 2020. godine.

II.

Za svaku izradu dostavljaće svima javno dostupnim tijelima određenim posebnim propisima koja su dužna ili su trebala čini zahtjeve za izradu VII. izmjena i dopuna Plana i Strateške studije posebnom pisanom obavješću o temjeni objave ponovne javne rasprave. KLASA: 330-02/17-01/14 URBROJ: 2381-16-01/4-20-308 Zagreb, 9. lipnja 2020.

III.

Nadležni izradio dostavljaće svima javno dostupnim tijelima određenim posebnim propisima koja su dužna ili su trebala čini zahtjeve za izradu VII. izmjena i dopuna Plana i Strateške studije posebnom pisanom obavješću o temjeni objave ponovne javne rasprave.

IV.

Ova izmjena objave ponovne javne rasprave o Prijedlogu VII. izmjena i dopuna Plana i o Strateškoj studiji odnosi se na "Glasnik Zagrebačke županije", na mrežnim stranicama Ministarstva građevinarstva i prostornog uređenja www.mgipu.hr, na mrežnim stranicama Zagrebačke županije, www.zagrebacka-zupanija.hr, te u dnevnim tisku. KLASA: 330-02/17-01/14 URBROJ: 2381-16-01/4-20-308 Zagreb, 9. lipnja 2020.

V.

Nadležni izradio dostavljaće svima javno dostupnim tijelima određenim posebnim propisima koja su dužna ili su trebala čini zahtjeve za izradu VII. izmjena i dopuna Plana i Strateške studije posebnom pisanom obavješću o temjeni objave ponovne javne rasprave. KLASA: 330-02/17-01/14 URBROJ: 2381-16-01/4-20-308 Zagreb, 9. lipnja 2020.

PROČELNIK

UPRAVNOG ODJELA ZA PROSTORNO UREĐENJE, GRADNJU I ZAŠTITU OKOLIŠA
Uragatin Stjepić, dipl. ing. grad., v. r.

2.2.1. Objava ponovne javne rasprave u „Glasniku Zagrebačke županije“, broj 13/20 od 19. svibnja 2020. godine

Objava javnosti na mrežnim stranicama Zagrebačke županije, www.zagrebacka-zupanija.hr, te u dnevnim tisku. KLASA: 330-02/17-01/14 URBROJ: 2381-16-01/4-20-308 Zagreb, 9. lipnja 2020.

III.

Javno oglašeno o Prijedlogu VII. izmjena i dopuna Plana i o Strateškoj studiji odnosi se na "Glasnik Zagrebačke županije", na mrežnim stranicama Ministarstva građevinarstva i prostornog uređenja www.mgipu.hr, na mrežnim stranicama Zagrebačke županije, www.zagrebacka-zupanija.hr, te u dnevnim tisku. KLASA: 330-02/17-01/14 URBROJ: 2381-16-01/4-20-308 Zagreb, 9. lipnja 2020. godine.

IV.

Usvajati se ne može zahtjevi za izradu VII. izmjena i dopuna Plana i o Strateškoj studiji odnosi se na "Glasnik Zagrebačke županije", na mrežnim stranicama Ministarstva građevinarstva i prostornog uređenja www.mgipu.hr, na mrežnim stranicama Zagrebačke županije, www.zagrebacka-zupanija.hr, te u dnevnim tisku. KLASA: 330-02/17-01/14 URBROJ: 2381-16-01/4-20-308 Zagreb, 9. lipnja 2020.

Nadležni izradio dostavljaće svima javno dostupnim tijelima određenim posebnim propisima koja su dužna ili su trebala čini zahtjeve za izradu VII. izmjena i dopuna Plana i Strateške studije posebnom pisanom obavješću o temjeni objave ponovne javne rasprave. KLASA: 330-02/17-01/14 URBROJ: 2381-16-01/4-20-308 Zagreb, 9. lipnja 2020.

V.

Nadležni izradio dostavljaće svima javno dostupnim tijelima određenim posebnim propisima koja su dužna ili su trebala čini zahtjeve za izradu VII. izmjena i dopuna Plana i Strateške studije posebnom pisanom obavješću o temjeni objave ponovne javne rasprave. KLASA: 330-02/17-01/14 URBROJ: 2381-16-01/4-20-308 Zagreb, 9. lipnja 2020.

VI.

Nadležni izradio dostavljaće svima javno dostupnim tijelima određenim posebnim propisima koja su dužna ili su trebala čini zahtjeve za izradu VII. izmjena i dopuna Plana i Strateške studije posebnom pisanom obavješću o temjeni objave ponovne javne rasprave. KLASA: 330-02/17-01/14 URBROJ: 2381-16-01/4-20-308 Zagreb, 9. lipnja 2020.

PROČELNIK

UPRAVNOG ODJELA ZA PROSTORNO UREĐENJE, GRADNJU I ZAŠTITU OKOLIŠA
Uragatin Stjepić, dipl. ing. grad., v. r.

2.2.2. Izmjena objave ponovne javne rasprave u „Glasniku Zagrebačke županije“, broj 19/20 od 10. lipnja 2020. god.

2.3. Objava ponovne javne rasprave u „Večernjem listu“ od 25. svibnja 2020. godine i
Izmjena objave ponovne javne rasprave u „Večernjem listu“ od 10. lipnja 2020. godine

VEČERNJI LIST
izdanje 25. svibnja 2020. **Panorama 51**


REPUBLIKA HRVATSKA
ZAGREBAČKA ŽUPANIJA
Upravni odjel za prostorno uređenje,
gradnju i zaštitu okoliša
Odsjek za prostorno uređenje i gradnju

KLASA: 350-02/17-01/14
URBROJ: 238/1-18-01/4-20-308
Zagreb, 19. svibnja 2020.

Na temelju članka 94. stavka 1., članka 96. stavka 2. i 4. te članka 104. Zakona o prostornom uređenju („Narodne novine“ broj 153/13, 65/17, 114/18, 39/19 i 98/19), članka 67. stavka 2. i 3. Zakona o zaštiti okoliša („Narodne novine“, broj 80/13, 153/13, 78/15, 12/18 i 118/18), članka 23. stavka 3. i 4. Uredbe o strateškoj procjeni utjecaja strategije, plana i programa na okoliš („Narodne novine“, broj 3/17), članka 22. stavka 3., a u vezi s člankom 16. stavka 5. Uredbe o informiranju i sudjelovanju javnosti i zainteresirane javnosti u pitanjima zaštite okoliša („Narodne novine“, broj 64/08) te Zaključka Županijske skupštine Zagrebačke županije (KLASA: 022-01/20-01/17, URBROJ: 238/1-03-20-03 od 13. svibnja 2020. godine) Upravni odjel za prostorno uređenje, gradnju i zaštitu okoliša Zagrebačke županije objavljuje

**PONOVNU JAVNU RASPRAVU
O PRIJEDLOGU VII. IZMJENA I DOPUNA PROSTORNOG PLANA
ZAGREBAČKE ŽUPANIJE**

**O STRATEŠKOJ STUDIJU O UTJECAJU VII. IZMJENA I DOPUNA PROSTORNOG
PLANA ZAGREBAČKE ŽUPANIJE NA OKOLIŠ**

I.

Ponovna javna rasprava o Prijedlogu VII. izmjena i dopuna Prostornog plana Zagrebačke županije (u daljnjem tekstu: Prijedlog VII. izmjena i dopuna Plana) i o Strateškoj studiji o utjecaju VII. izmjena i dopuna Prostornog plana Zagrebačke županije na okoliš (u daljnjem tekstu: Strateška studija) trajat će 15 dana, a održat će se u razdoblju **od 3. do 17. lipnja 2020. godine.**

II.

Za vrijeme trajanja ponovne javne rasprave Prijedlog VII. izmjena i dopuna Plana i Strateška studija izložit će se na javni uvid na **oglasnoj ploči u njegovim urednicima**. Uvid će biti moguć izvan svakog radnog dana od 9.00 do 15.00 sati na sljedećim adresama:

1. Sjedište, Zagreb, Ivana Lučića 2a, VI. kat
2. Ispostava Dugo Selo, Dugo Selo, Josipa Zerića 1
3. Ispostava Ivančić-Grad, Ivančić-Grad, Trg Vladimira Nazora 1
4. Ispostava Jastrebarsko, Jastrebarsko, Vlatka Mačekova 2
5. Ispostava Sveta Nedelja, Sveta Nedelja, Trg Ante Starčevića 5
6. Ispostava Sveti Ivan Zelina, Sveti Ivan Zelina, Trg Ante Starčevića 12
7. Ispostava Velika Gorica, Velika Gorica, Trg Kralja Tomislava 6
8. Ispostava Vrbovec, Vrbovec, Ulica popovskih branitelja 4/1
9. Ispostava Zaprešić, Zaprešić, Nova ulica 10
10. Ispostava Samobor, Samobor, Trg Kralja Tomislava 5

Za vrijeme trajanja ponovne javne rasprave, Prijedlog VII. izmjena i dopuna Plana i Strateška studija, bit će dostupni javnosti i na mrežnim stranicama Zagrebačke županije: www.zagrebacka-zupanija.hr, te u informacijskom sustavu prostornog uređenja (ISPU): www.mgiu.hr.

III.

Javno izlaganje o Prijedlogu VII. izmjena i dopuna Plana i o Strateškoj studiji održat će se, u skladu s nalogom Ministarstva graditeljstva i prostornoga uređenja, KLASA: 350-01/20-01/14, URBROJ: 031-08-01-20-3 od 20. ožujka 2020. godine, **5. lipnja 2020. godine od 10.00 do 12.00 sati putem livestream servisa koji omogućava interakciju sa sudionicima u vidu mogućnosti postavljanja pitanja te davanja odgovora na postavljena pitanja. Livestream servisu bit će moguće pristupiti putem linka koji će biti pravovremeno objavljen na mrežnoj stranici Zagrebačke županije: www.zagrebacka-zupanija.hr.**

IV.

Pozivaju se sve zainteresirane osobe za sudjelovanje na ponovnoj javnoj raspravi te da dostave svoja mišljenja, prijedloge i primjedbe na Prijedlog VII. izmjena i dopuna Plana te na Stratešku studiju.

Mišljenja, prijedlozi i primjedbe na Prijedlog VII. izmjena i dopuna Plana te na Stratešku studiju, morat će se podnijeti samo u vezi s dijelovima Prijedloga VII. izmjena i dopuna Plana te Strateške studije, koji su u odnosu na prvotni Prijedlog VII. izmjena i dopuna Plana te Strateške studije izmijenjeni, na način da se tijekom javnog izlaganja postavljaju pitanja na koja će izmerno odgovoriti osobe koje će voditi javno izlaganje, da se tijekom javnog izlaganja daju primjedbe ili prijedlozi u gotovnik, te da se u pisanom obliku nositelju izrade upute prijedlozi i primjedbe za vrijeme trajanja ponovne javne rasprave na adresu: **Zagrebačka županija, Upravni odjel za prostorno uređenje, gradnju i zaštitu okoliša, Ulica grada Vukovara 72/V, 10 000 Zagreb**, s naznakom: „Ponovna javna rasprava o Prijedlogu VII. izmjena i dopuna Plana i o Strateškoj studiji“, **do zaključno 17. lipnja 2020. godine.**

V.

Nositelj izrade dostavit će svim javnopravnim tijelima određenim posebnim propisima koja su dala ili su trebala dati zahtjeve za izradu VII. izmjena i dopuna Plana i Strateške studije posebnu pisanu obavijest o ponovnoj javnoj raspravi.

VI.

Ova obavijest o ponovnoj javnoj raspravi o Prijedlogu VII. izmjena i dopuna Plana i o Strateškoj studiji graditeljstva i prostornog uređenja www.zagrebacka-zupanija.hr, na mrežnim stranicama Ministarstva graditeljstva i prostornog uređenja www.mgiu.hr, na mrežnim stranicama Zagrebačke županije, www.zagrebacka-zupanija.hr, te u dnevnom tisku.

ZAGREBAČKA ŽUPANIJA
Upravni odjel za prostorno uređenje,
gradnju i zaštitu okoliša
Odsjek za prostorno uređenje i gradnju


REPUBLIKA HRVATSKA
ZAGREBAČKA ŽUPANIJA
Upravni odjel za prostorno uređenje,
gradnju i zaštitu okoliša
Odsjek za prostorno uređenje i gradnju

KLASA: 350-02/17-01/14
URBROJ: 238/1-18-01/4-20-321
Zagreb, 9. lipnja 2020.

Na temelju članka 94. stavka 1., članka 96. stavka 2. i 4. te članka 104. Zakona o prostornom uređenju („Narodne novine“, broj 153/13, 65/17, 114/18, 39/19 i 98/19), članka 67. stavka 2. i 3. Zakona o zaštiti okoliša („Narodne novine“, broj 80/13, 153/13, 78/15, 12/18 i 118/18), članka 23. stavka 3. i 4. Uredbe o strateškoj procjeni utjecaja strategije, plana i programa na okoliš („Narodne novine“, broj 3/17), članka 22. stavka 3., a u vezi s člankom 16. stavka 5. Uredbe o informiranju i sudjelovanju javnosti i zainteresirane javnosti u pitanjima zaštite okoliša („Narodne novine“, broj 64/08) te Zaključka Župana Zagrebačke županije (KLASA: 022-01/20-01/21, URBROJ: 238/1-03-20-11 od 8. lipnja 2020. godine) Upravni odjel za prostorno uređenje, gradnju i zaštitu okoliša Zagrebačke županije objavljuje

**IZMJENU OBJAVE PONOVNE JAVNE RASPRAVE
O PRIJEDLOGU VII. IZMJENA I DOPUNA PROSTORNOG PLANA
ZAGREBAČKE ŽUPANIJE**

**O STRATEŠKOJ STUDIJU O UTJECAJU VII. IZMJENA I DOPUNA
PROSTORNOG PLANA ZAGREBAČKE ŽUPANIJE NA OKOLIŠ**

I.

U objavi ponovne javne rasprave o Prijedlogu VII. izmjena i dopuna Prostornog plana Zagrebačke županije (u daljnjem tekstu: Prijedlog VII. izmjena i dopuna Plana) i o Strateškoj studiji o utjecaju VII. izmjena i dopuna Prostornog plana Zagrebačke županije na okoliš (u daljnjem tekstu: Strateška studija), KLASA: 350-02/17-01/14, URBROJ: 238/1-18-01/4-20-308 od 19. svibnja 2020. godine točka I. mijenja se i glasi:

„Ponovna javna rasprava o Prijedlogu VII. izmjena i dopuna Prostornog plana Zagrebačke županije (u daljnjem tekstu: Prijedlog VII. izmjena i dopuna Plana) i o Strateškoj studiji o utjecaju VII. izmjena i dopuna Prostornog plana Zagrebačke županije na okoliš (u daljnjem tekstu: Strateška studija) trajat će 30 dana, a održat će se u razdoblju **od 3. lipnja do 2. srpnja 2020. godine.**“

II.

U točki IV. stavku 2. riječi: „do zaključno 17. lipnja 2020. godine“, mijenjaju se i glase: „do zaključno 2. srpnja 2020. godine.“

III.

Nositelj izrade dostavit će svim javnopravnim tijelima određenim posebnim propisima koja su dala ili su trebala dati zahtjeve za izradu VII. izmjena i dopuna Plana i Strateške studije posebnu pisanu obavijest o izmjeni objave ponovne javne rasprave.

IV.

Ova izmjena objave ponovne javne rasprave o Prijedlogu VII. izmjena i dopuna Plana i o Strateškoj studiji objavit će se u „Glasniku Zagrebačke županije“, na mrežnim stranicama Ministarstva graditeljstva i prostornog uređenja www.mgiu.hr, na mrežnim stranicama Zagrebačke županije, www.zagrebacka-zupanija.hr, te u dnevnom tisku.

ZAGREBAČKA ŽUPANIJA
Upravni odjel za prostorno uređenje,
gradnju i zaštitu okoliša
Odsjek za prostorno uređenje i gradnju

2.4. Objava i Izmjena objave ponovne javne rasprave na mrežnim stranicama Ministarstva graditeljstva i prostornoga uređenja, www.mgipu.hr

Dokumenti

Filtrirajte dokumente

Pronađeno 3290 dokumenata.

- Informacija o javnoj raspravi
- Od: 25.05.2020. Do: 25.05.2020.
- Pretraži
- 25.05.2020. - Izrada X. Izmjena i dopuna Prostornog plana Ličko-senjske županije
25.05.2020. - pdf (602kb) - Odluka o izradi prostornih planova - Ličko-senjska županija
- 25.05.2020. - Izrada IX. Izmjena i dopuna Prostornog plana Ličko-senjske županije
25.05.2020. - pdf (74kb) - Odluka o izradi prostornih planova - Ličko-senjska županija
- 22.05.2020. - Informacija o ponovnoj javnoj raspravi o prijedlogu VII. Izmjena i dopuna Prostornog plana Zagrebačke županije i o Strateškoj studiji o utjecaju VII. Izmjena i dopuna Prostornog plana Zagrebačke županije na okoliš
22.05.2020. - pdf (604kb) - Informacije o javnoj raspravi - Informacije o javnoj raspravi
- 22.05.2020. - Informacija o javnoj raspravi o nacrtu Prijedloga Odluke o stavljanju izvan snage Odluke o donošenju Prostornog plana područja posebnih obilježja Črnkovec - Zračna luka Zagreb
22.05.2020. - pdf (55kb) - Informacije o javnoj raspravi - Informacije o javnoj raspravi
- 22.05.2020. - Informacija o javnoj raspravi o prijedlogu V. Izmjena i dopuna Prostornog plana uređenja Općine Jasenice te prijedlog III. Izmjena i dopuna Urbanističkog plana uređenja zona centralnih funkcija središte Maslenica, Općina Jasenice
22.05.2020. - pdf (42kb) - Informacija o javnoj raspravi - Informacije o javnoj raspravi
- 22.05.2020. - Izrada IV. izmjena i dopuna Detaljnog plana uređenja dijela naselja Jug u Prelogu, Grad Prelog
22.05.2020. - pdf (574kb) - Odluka o izradi prostornih planova - Međimurska županija



REPUBLIKA HRVATSKA
 Ministarstvo graditeljstva i
 prostornoga uređenja

Pretražite Ministarstvo



Vijesti O Ministarstvu Dokumenti Pristup informacijama Istaknute teme Kontakti Propisi ISPU EU2020HR EU sufinanciranja

Dokumenti

Filtrirajte dokumente

Pronađeno 1 dokumenta.

- Informacija o javnoj raspravi
- Od: 10.06.2020. Do: 10.06.2020.
- Pretraži
- 10.06.2020. - Izmjena objave ponovne javne rasprave o prijedlogu VII. Izmjena i dopuna PP Zagrebačke županije i strateškoj studiji o utjecaju VII. ID PP Zagrebačke županije na okoliš od 22.05.2020.
10.06.2020. - pdf (525kb) - Izjava o izradi prostornih planova - Informacije o javnoj raspravi

Središnji državni portal

O Središnjem državnom portalu
 Vlada Republike Hrvatske
 Ministarstva i državna tijela
 e-Građani
 e-Usluge
 Osobni korisnički pretinac
 Moja uprava
 Prijedlozi i komentari

Adresar

Adrese upravnih tijela koji obavljaju poslove prostornog uređenja i gradnje
 Područni uredi građevinske inspekcije
 Popis ovlaštenih osoba za izradu projekata
 Javnopravna tijela koja izdaju posebne uvjete
 Središnji katalog službenih dokumenata RH
 Besplatni telefoni javne uprave
 Pozivi za žurnu pomoć

Važne poveznice

Hrvatsko predsjedanje vijećem EU
 Državni inspektorat - građevinska inspekcija
 Zavod za prostorni razvoj
 Agencija za pravni promet i posredovanje nekretnima
 Državna geodetska uprava
 Fond za zaštitu okoliša i energetske učinkovitost
 Županijski zavodi za prostorno uređenje
 AŽONIZ

- 2.5. Objava i Izmjena objave Javne rasprave na mrežnim stranicama Zagrebačke županije, www.zagrebacka-zupanija.hr

Zagrebačka
županija

Naslovnica | Press | Kontakt | Radno vrijeme | Transparentnost | Izbori

ŽUPANIJA | USTROJSTVO | OBRASCI | DOKUMENTI | NATJEČAJI | JAVNA NABAVA | VIJESTI | NAJAVE

GDJE STE: [Naslovnica](#) • [Javne rasprave](#)

Objavljeno
25.05.2020.


Obavijest o ponovnoj javnoj raspravi o Prijedlogu VII. izmjena i dopuna Prostornog plana Zagrebačke županije i o Strateškoj studiji o utjecaju VII. izmjena i dopuna Prostornog plana Zagrebačke županije na okoliš

Prijedlog VII. izmjena i dopuna PPZZ-a


Dokumenti

PDF	Izmjena objave - 9. lipnja 2020.
PDF	Obavijest - dopuna prostornog plana
ZIP	Strateška studija

3.1.1. Posebna obavijest o ponovnoj javnoj raspravi javnopravnim tijelima, 20. svibnja 2020.



REPUBLIKA HRVATSKA
ZAGREBAČKA ŽUPANIJA
Upravni odjel za prostorno uređenje,
gradnju i zaštitu okoliša
Odjel za prostorno uređenje i gradnju



KL ASA: 350-02/17-01/14
URBROJ: 238/1-18-01/4-30-3/9
U Zagrebu, 20. svibnja 2020.

JAVNOPRAVNA TIJELA
- dostaviti popis -

PREDMET: Ponovna javna rasprava o Prijedlogu VII. Izmjena i dopuna Prostornog plana Zagrebačke županije te o Strategičkoj studiji o utjecaju VII. Izmjena i dopuna Prostornog plana Zagrebačke županije na okoliš
- posebna pisana obavijest, dostavlja se

Podložani,

Na temelju članka 97. stavka 1. točke 1., a u vezi s člankom 104. stavkom 4. Zakona o prostornom uređenju („Narodne novine“ broj 153/13, 65/17, 114/18, 39/19 i 98/19), članka 67. stavka 2. i 3. Zakona o zaštiti okoliša („Narodne novine“, broj 80/13, 153/13, 78/15, 12/08 i 118/18), članka 23. stavka 3. i 4. Uredbe o strateškoj procjeni utjecaja strategije, plana i programa na okoliš („Narodne novine“, broj 3/17), te članka 16. stavka 5., a u vezi s člankom 22. Uredbe o informiranju i sudjelovanju javnosti i zanimanje javnosti u planiranim zaštitnim postupcima („Narodne novine“, broj 64/08) dostavljamo Vam posebnu pisanu obavijest o ponovnoj javnoj raspravi o Prijedlogu VII. Izmjena i dopuna Prostornog plana Zagrebačke županije (u daljnjem tekstu: Prijedlog VII. Izmjena i dopuna Plana) te o Strategičkoj studiji o utjecaju VII. Izmjena i dopuna Prostornog plana Zagrebačke županije na okoliš (u daljnjem tekstu: Strategička studija), koja će se održati u razdoblju od **3. do 17. lipnja 2020. godine**.

Tijekom trajanja ponovne javne rasprave i u skladu s objavom ponovne javne rasprave bit će omogućen javni uvid u Prijedlog VII. Izmjena i dopuna Plana te u Strategičku studiju na oglasnoj ploči u **Sjedištu Upravnog odjela za prostorno uređenje, gradnju i zaštitu okoliša Zagrebačke županije, te na oglasnim pločama u njegovim ispostavnima, svakog radnog dana u vremenu od 9.00 do 15.00 sati**, na mrežnim stranicama Zagrebačke županije: www.zagrebacka-zupanija.hr te u informacijskom sustavu prostornog uređenja (ISPU): www.mzpp.hr.


Za vrijeme trajanja javnog vida, **dana 5. lipnja 2020. godine od 10.00 do 12.00 sati** održat će se **javna rasprava** o Prijedlogu VII. Izmjena i dopuna Plana te o Strategičkoj studiji **putem livestreama** koji omogućava interakciju sa sudionicima u vidu mogućnosti postavljanja pitanja te davanja odgovora na postavljena pitanja. Livestream servisu bit će omogućiti pristupiti putem linka koji će biti pravovremeno objavljen na mrežnoj stranici Zagrebačke županije: www.zagrebacka-zupanija.hr.

Milijuna, prijelazi i prijelazi na Prijedlog VII. Izmjena i dopuna Plana te na Strategičku studiju, moći će se poduzeti samo u vezi s dijelovima Prijedloga VII. Izmjena i dopuna Plana te Strategičke studije, koji su u odnosi na prvotni Prijedlog VII. Izmjena i dopuna Plana te Strategičke studije izmijenjeni, na način da se tijekom javnog izlaganja postavljaju pitanja na koja će u skladu s odgovorima na otkaz koje će voditi javna izlaganja, da se akta primjenjuje ili rješavaju u zavisnosti od toga se u postupku odobri nametnuti izrazi upotrebi prihvatiti i prihvatiti za vrijeme trajanja ponovne javne rasprave na adresu: **Zagrebačka županija, Upravni odjel za prostorno uređenje, gradnju i zaštitu okoliša, Ulica grada Vukovara 22/V, 10000 Zagreb; e-pošta: prostorno.uređenje@zagreb.zupanija.hr; do zaključno 17. lipnja 2020. godine.**

U prvobitno ove obavijesti dostavljamo Vam obavijest o ponovnoj javnoj raspravi, KL.ASA: 350-02/17-01/14, URBROJ: 238/1-18-01/4-30-3/9 od 19. svibnja 2020. godine te digitalni popis prijedloga VII. Izmjena i dopuna Plana u pdf formatu.

Ovim putem skraćeno pažnju i tu to da će Prijedlog VII. Izmjena i dopuna Plana u razdoblju trajanja javnog vida biti dostupni i na mrežnim stranicama Zavoda za prostorno uređenje Zagrebačke županije: www.znujez.hr.

S poslovanju,



Dragutin Stupić, dipl.ing grad

Privitak:
- kao u tekstu

POSTAVITI:

1. Ministarstvo zaštite okoliša i energije, Uprava za procjenu utjecaja na okoliš i održivo gospodarstvo, općina, Radnička cesta 80, 10000 Zagreb
2. Ministarstvo zaštite okoliša i energije, Uprava za zaštitu prirode, Radnička cesta 80, 10000 Zagreb
3. Ministarstvo zaštite okoliša i energije, Uprava za zaštitu okoliša, Ulica grada Vukovara 78, 10000 Zagreb
4. Ministarstvo zaštite okoliša i energije, Uprava vodnog gospodarstva, Ulica grada Vukovara 230, 10000 Zagreb
5. Ministarstvo poljoprivrede i prehrambene industrije, Ulica grada Vukovara 78, 10000 Zagreb
6. Ministarstvo poljoprivrede, Uprava šumarstva, lovstva i drvne industrije, Platinjska 24, 10000 Zagreb
7. Ministarstvo obrane, Uprava za materijalne resurse, Sektor za vojne aktivnosti i zaštitu okoliša, Sarajevska cesta 7, 10000 Zagreb
8. Ministarstvo unutarnjih poslova, PU Zagrebačka, Patrinska 30, 10000 Zagreb
9. Ministarstvo kulture, Uprava za zaštitu kulturne baštine, Konzervatorski objekt u Zagrebu, Mramrnička 46, 10000 Zagreb
10. Ministarstvo gospodarstva, poduzetništva i obrta, Ulica grada Vukovara 78, 10000 Zagreb
11. Ministarstvo znanosti, obrazovanja, Duga Svenceske 38, 10000 Zagreb
12. Ministarstvo mora, prometa i infrastrukture, Uprava za cestovnu i željezničku infrastrukturu, Prinske 14, 10000 Zagreb
13. Ministarstvo mora, prometa i infrastrukture, Uprava za civilnu zaštitu, Prinske 14, 10000 Zagreb
14. Ministarstvo mora, prometa i infrastrukture, Sektor za vatrogarstvo, Gavrenka cesta 107, 10000 Zagreb
15. Državna geodetska uprava, Gradska 26, 10000 Zagreb

68. Zavod za prostorno uređenje Karlovačke-Križevačke županije, Horjanski trg 4, 48000 Koprivnica
69. Komunikacijsko-Karlovačka županija, Upravni odjel za prostorno uređenje, gradnju, zaštitu okoliša i zaštitu prirode, Antuna Neubiča 5, 48000 Koprivnica
70. Zavod za prostorno uređenje Bjelovarsko-bilogorske županije, Trg Eugena Kvaternika 13, pp. 34, 43000 Beldovar
71. Bjelovarsko-bilogorska županija, Upravni odjel za graditeljstvo, promet, prostorno uređenje i komunalnu infrastrukturu, dr. Ante Starčevića 8, 43000 Beldovar
72. Zavod za prostorno uređenje Sisacko-moslavacke županije, Trg bana Josipa Jelačića 6, 44000 Sisak
73. Sisacko-moslavacka županija, Upravni odjel za prostorno uređenje, gradnju i zaštitu okoliša, Stjepana i Antuna Radića 36, 44000 Sisak
74. Zavod za prostorno uređenje Karlovačke županije, 47000 Karlovac
75. Karlovačka županija, Upravni odjel za graditeljstvo i okoliš, Jurja Kržančića 11, 47000 Karlovac
76. U predmet spisa, ovdje

O tome obavijest:

1. Zavod za prostorno uređenje Zagrebačka županije, ovdje
2. OKON, Trg tenjskih iskoka 1-2, 10 020 Zagreb

30. Hrvatska gospodarska banka, Konačna Zagreb, Ruševelov trg 2, 10000 Zagreb
31. Hrvatske linije d.o.o., Uprava linija Poduzina Zagreb, Savska cesta 41/6, 10000 Zagreb
32. Hrvatske linije d.o.o., Uprava linija Poduzina Beldovar, Maslovec trg 1, 43000 Beldovar
33. Hrvatske linije d.o.o., Uprava linija Poduzina Sisak, J. Runtićeva 12, 44000 Sisak
34. Hrvatske linije d.o.o., Uprava linija Poduzina Karlovac, Put 13, Trstenjaka 1, 47000 Karlovac
35. Hrvatske linije, Šetina 4, 10000 Zagreb
36. Hrvatske linije, Šetina za razvoj i stručna podupiranja, Vukobratova 3, 10030 Zagreb
37. HZ infotek, Šetina za razvoj i investicijsko planiranje, Mihunovića 12, 10000 Zagreb
38. Hrvatska bankovna zbirna i bilježnica, Sektor upravljanja zračnim prometom, Ruzička Frana, 2, 10410 Velika Gorica
39. Hrvatska agencija za otvrdnu zrakoplovstvo, Ulica grada Vukovara 284, 10000 Zagreb
31. Međunarodna zračna luka Fiumo (badana), Ploso bb, 10150 Zadar
32. Hrvatska regulatorna agencija za mrežne djelatnosti, Ulica R.F. Mikulovića 9, 10000 Zagreb
33. Udruga pokrenutih komunikacija hrvatske, Ilica 67, 10000 Zagreb
34. Hrvatski operator pripremanog sustava d.o.o., Sektore za razvoj, investicije i izgradnju, Kaprica 4, 10000 Zagreb
35. Hrvatska električarstva d.d., Ulica grada Vukovara 37, 10000 Zagreb
36. HEP-Proizvodnja d.o.o., Ulica grada Vukovara 37, 10000 Zagreb
37. HEP-Operativne distribucijskog sustava d.o.o., Ulica grada Vukovara 37, 10000 Zagreb
38. Hrvatske vode, Ulica grada Vukovara 220, 10000 Zagreb
39. Hrvatske vode, VGO za gorju Sava, Ulica grada Vukovara 271, 10000 Zagreb
40. Hrvatske vode, VGO za srednju i donju Savu, Šestihine bruce Radica, 38000 Slavonski Brod
41. Program Sava d.o.o., Ulica grada Vukovara 37, 10000 Zagreb
42. Zupanijska uprava za seosne Zagrebačke županije, Remenićeva cesta 3, 10000 Zagreb
43. INA-Industrija nafte d.d., SD Iskravanja i proizvodnje nafte i plina, Lovničeva 4, 10020 Zagreb
44. Plinacro d.o.o., Savska cesta 88a, 10000 Zagreb
45. Jadranski rafinad d.d., Miramarska 24, 10000 Zagreb
46. Javna ustanova Park prirode Zumberak-Saniborsko gorje, Štani DSI 1, 10430 Samobor
47. Javna ustanova Park prirode Medveščica, Biltinec bb, 10000 Zagreb
48. Javna ustanova Zelini prsten Zagrebačke županije, 151. samoborske brigade HV 1, 10430 Samobor
49. Vospodarstveno općina Zagrebačke županije d.o.o., Cvetkovića ulica 1, 10000 Zagreb
50. Vrednosilna i odvojena Zagrebačke županije d.o.o., Križevačka ulica 1, 10000 Zagreb
51. Regulatorna agencija Zagrebačke županije, Ivana Lucića 28XIII, 10000 Zagreb
52. Regulatorna energetska agencija Jevernozapadne Hrvatske, Andrije Zgje 10, 10000 Zagreb
53. Ured državne uprave u Zagrebačkoj županiji, Služba za gospodarstvo, Trg J. Strossmayera 4, 10000 Zagreb
54. Zagrebačka županija, Upravni odjel za gospodarstvo, Ulica grada Vukovara 72, 10000 Zagreb
55. Zagrebačka županija, Upravni odjel za poljoprivredu, razliku razvitak i imanje, Ulica grada Vukovara 72, 10000 Zagreb
56. Zagrebačka županija, Upravni odjel za prosvjetu, kulturu, sport i društvenu kulturu, Ulica grada Vukovara 72, 10000 Zagreb
57. Zagrebačka županija, Upravni odjel za zdravstvo i socijalnu skrb Ivana Lucića 2a, 10000 Zagreb
58. Zagrebačka županija, Upravni odjel za promet i komunalnu infrastrukturu, Ivana Lucića 2a, 10000 Zagreb
59. Zagrebačka županija, Upravni odjel za ljudske resurse, regionalna i međunarodna suradnja, Ulica grada Vukovara 72, 10000 Zagreb
60. Zagrebačka županija, Upravni odjel za prostorno uređenje, gradnju i zaštitu okoliša, Odsjek za zaštitu okoliša, Ulica grada Vukovara 72, 10000 Zagreb
61. Zavod za prostorno uređenje Krapinsko-zagorske županije, Magistraleska 1, 49000 Krapina
62. Krapinsko-zagorska županija, Upravni odjel za prostorno uređenje, gradnju i zaštitu okoliša, Magistraleska 1, 49000 Krapina
63. Zavod za prostorno uređenje Grada Zagreba, Ulica Republike Austrije 18, 10000 Zagreb
64. Grad Zagreb, Gradsko ured za strateško planiranje i razvoj Grada, Ulica Republike Austrije 18, 10000 Zagreb
65. Grad Zagreb, Gradsko ured za prostorno uređenje, izgradnju Grada, graditeljstvo, komunalne poslove i promet, Trg Stjepana Radića 1, 10000 Zagreb
66. Zavod za prostorno uređenje Varždinske županije, Mark plać 1A, 42000 Varždin
67. Varždinska županija, Upravni odjel za prostorno uređenje, graditeljstvo i zaštitu okoliša, Franjevački trg 7, 43000 Varždin



REPUBLIKA HRVATSKA
ZAGREBAČKA ŽUPANIJA

Upravni odjel za prostorno uređenje,
gradnju i zaštitu okoliša
Odšjek za prostorno uređenje i gradnju



KLASA: 330-02/17-01/14
URBROJ: 238/1-18-01/4-20-310
U Zagrebu, 25. svibnja 2020.

GRADOVI I OPĆINE
ZAGREBAČKE ŽUPANIJE
- dostavni popis -

PREDMET: Ponovna javna rasprava o Prijedlogu VII. Izmjena i dopuna Prostornog plana Zagrebačke županije te o Strateškoj studiji o utjecaju VII. Izmjena i dopuna Prostornog plana Zagrebačke županije na okoliš

- obavijest, dostavlja se

Postovani,

Ovim Vas putem obavještavamo da će se u razdoblju od **3. do 17. lipnja 2020. godine** održati ponovna javna rasprava o Prijedlogu VII. Izmjena i dopuna Prostornog plana Zagrebačke županije (u daljnjem tekstu: Prijedlog VII. Izmjena i dopuna Plana) te o Strateškoj studiji o utjecaju VII. Izmjena i dopuna Prostornog plana Zagrebačke županije na okoliš (u daljnjem tekstu: Strateška studija).

Tijekom trajanja ponovne javne rasprave, u skladu s objavom ponovne javne rasprave bit će omogućen javni uvid u Prijedlog VII. Izmjena i dopuna Plana te u Stratešku studiju na oglasnoj ploči ograđenom znakom, Upravnom odjelu za prostorno uređenje, gradnju i zaštitu okoliša Zagrebačke županije, te na oglasnim pločama u njegovim bispostavnim svake ratnog dana u vremenu od 9.00 do 15.00 sati na mrežnim stranicama Zagrebačke županije: www.zagrebacka-zupanija.hr te u informacijskom sustavu prostornog uređenja (ISPU): www.mepu.hr.

Za vrijeme trajanja javnog uvida, **dana 5. lipnja 2020. godine od 10.00 do 12.00 sati** održat će se javna Događanje o Prijedlogu VII. Izmjena i dopuna Plana te o Strateškoj studiji putem livestream servisa koji omogućava interakciju sa sudionicima u vidu mogućnosti postavljanja pitanja te daljnje odgovora na postavljena pitanja. Livestream servisa bit će moguće pristupiti putem linka koji će biti pravovremeno objavljen na mrežnoj stranici Zagrebačke županije: www.zagrebacka-zupanija.hr.

Milijenja, prijedlozi i primjedbe na Prijedlog VII. Izmjena i dopuna Plana te na Stratešku studiju, moći će se podnositi samo u vezi s dijelovima Prijedloga VII. Izmjena i dopuna Plana te Strateške studije, koji su u odnosu na prvotni Prijedlog VII. Izmjena i dopuna Plana te Strateške studije izmijenjeni, na način da se tijekom javnog razaganja postavljaju pitanja na koja će usmeno odgovoriti osobe koje će voditi javno izdavanje, da se daju primjedbe ili prijedlozi u zaptinik te da se u pisanim obliku nositelji izrade upute prijedlozi i primjedbe za vrijeme trajanja ponovne javne rasprave na adresi: Zagrebačka županija, Upravni odjel za prostorno uređenje, gradnju i zaštitu okoliša.

Ulica grada Vukovara 720V, 10.000 Zagreb, s naznakom: Ponovna javna rasprava o Prijedlogu VII. Izmjena i dopuna Plana i Strateškoj studiji, do zaključno 17. lipnja 2020. godine.

U privitku ove obavijesti dostavljamo Vam Obavijest o ponovnoj javnoj raspravi, KLASA: 330-02/17-01/14, URBROJ: 238/1-18-01/4-20-308 od 19. svibnja 2020. godine, digitalni zapt Prijedloga VII. Izmjena i dopuna Plana u pdf formatu te sažetak elaborata Prijedloga VII. Izmjena i dopuna Plana u analognom obliku.

Ovim putem skraćeno paznju i na to da će Prijedlog VII. Izmjena i dopuna Plana u razdoblju trajanja javnog uvida biti dostupan i na mrežnim stranicama Zavoda za prostorno uređenje Zagrebačke županije: www.zpuzz.hr.

S poštovanjem,



PROČELNIK

Dragutin Stojčić, dipl. ing. grad.

Privitak:
- kao u tekstu

POSTAVITI:

1. Grad Dugo Selo, Dugo Selo, Josipa Zrnika 1,
2. Grad Ivanić Grad, Ivanić Grad, Park Ivanićkih branitelja 1,
3. Grad Jastrebarsko, Jastrebarsko, Strossmayerov trg 13,
4. Grad Samobor, Samobor, Trg kralja Tomislava 5,
5. Grad Sveta Nedelja, Sveta Nedelja, Trg Ante Starčevića 5,
6. Grad Sveti Ivan Zelina, Sveti Ivan Zelina, Trg Ante Starčevića 12,
7. Grad Velika Gorica, Velika Gorica, Trg kralja Tomislava 34,
8. Grad Vrbovec, Vrbovec, Trg Petra Zrinskog 9,
9. Grad Zaprudje, Zaprudje, Nova ulica 10,
10. Općina Bokanjica, Bokanjica, Bedemica 112,
11. Općina Bitara, Poljana Bistranska, Bistranska ulica 98,
12. Općina Bečkovljani, Dugo Selo, Josipa Zrnika 1
13. Općina Bukovec, Prigodje Bukoveško, Trg dr. Franje Tuđmana 1,
14. Općina Dubrava, Dubrava, Brade Radica 2,
15. Općina Dobruška, Dobruška, Petla Stosa 3,
16. Općina Farkaševci, Farkaševci, Farkaševac 43,
17. Općina Gradec, Gradec, Gradec 134,
18. Općina Jakovlje, Jakovlje, Adle Stara 2,
19. Općina Klanač Sela, Duga Zelena, Karlovačka 28 e,
20. Općina Kloštar Ivanić, Kloštar Ivanić, Školica 22,
21. Općina Kranjci, Kranjci, Kraste 101
22. Općina Kravarski, Kravarski, Trg Stjepana Radića 1
23. Općina Križ, Križ, Trg Svetog Križa 5,
24. Općina Luka, Luka, Trg Svetog Križa 1,
25. Općina Marija Gorica, Marija Gorica, Goricka 18 a
26. Općina Ode, Ode 5,
27. Općina Ptušina, Ptušina, Trg Stjepana Radića 13,
28. Općina Polupsko, Polupsko, Polupsko bb,
29. Općina Preseka, Preseka, Preseka 57.

30. Općina Fuča, Pošta, Krimovčeka 109,
31. Općina Rakovec, Rakovec, Rakovec 54,
32. Općina Rupčica, Dugo Selo, Trg J. Prelavca 1,
33. Općina Stupnik, Gornji Stupnik, Graničarska 33,
34. Općina Žumberak, Kostanjevac, Kostanjevac 5,
35. U predmet spisa, ovdje.

O tome obavijesti:

1. Zavod za prostorno uređenje Zagrebske županije, ovdje,
2. OIKON, Trg senjskih uskoka 1-2, 10 070 Zagreb.

3.2. Posebna obavijest o izmjeni objave o ponovnoj javnoj raspravi, 9. lipnja 2020.

Milijena, prijateljici i prijateljima na Prijedlog VII. Izmjena i dopuna Plana te u Stratešku studiju, mogla se podnijeti samo u vezi s dijelovima Prijedloga VII. Izmjena i dopuna Plana te Strateške studije, koji su u odnosu na prvotni Prijedlog VII. Izmjena i dopuna Plana te Strateške studije izmijenjeni, u pisanoj oblika nositelji izrade upale prijedlogi i primjedbe za vrijeme trajanja ponovne javne rasprave na adresi: **Zagrebačka Zupanija, Upravni odjel za prostorno uređenje, gradnju i zaštitu okoliša, Ulica grada Vukovara 72/V, 10 000 Zagreb, s naznakom: „Ponovna javna rasprava o Prijedlogu VII. Izmjena i dopuna Plana i o Strateškoj studiji“, do zaključno 2. srpnja 2020. godine.**

U prilogu ove obavijesti dostavljamo Vam Izmjenu objave ponovne javne rasprave, KLASA: 350/02/17-01/14, URBROJ: 238/1-18-01/4-20-321 od 9. lipnja 2020. godine.


S. pokovanjenti.

PROJEKCIJA
Dražen Stipić, dipl.ing.grad

Prilozi:
-kao u tekstu

DOSTAVITI:

1. Ministarstvo zaštite okoliša i energije, Uprava za procjenu utjecaja na okoliš i održivo gospodarstvo, opaskom, Esulička cesta 80, 10000 Zagreb
2. Ministarstvo zaštite okoliša i energije, Uprava za zaštitu prirode, Radulićka cesta 80, 10000 Zagreb
3. Ministarstvo zaštite okoliša i energije, Uprava za energiku, Ulica grada Vukovara 78, 10000 Zagreb
4. Ministarstvo zaštite okoliša i energije, Uprava vodnog gospodarstva, Ulica grada Vukovara 230, 10000 Zagreb
5. Ministarstvo poljoprivrede, Uprava poljoprivrede i prehrane i šumarstva, Ulica grada Vukovara 78, 10000 Zagreb
6. Ministarstvo poljoprivrede, Uprava šumarstva, lovstva i drvne industrije, Planinska 2a, 10000 Zagreb
7. Ministarstvo obrane, Uprava za materijalne resurse, Sektor za vojne nabavne i zaštitu okoliša, Sutarska cesta 7, 10000 Zagreb
8. Ministarstvo unutarnjih poslova, PU Zagrebačka, Petruškova 30, 10000 Zagreb
9. Ministarstvo kulture, Uprava za zaštitu kulturne baštine, Konzervatorski odjel u Zagrebu, Mesnička 49, 10000 Zagreb
10. Ministarstvo gospodarstva, poduzetništva i obrta, Ulica grada Vukovara 78, 10000 Zagreb
11. Ministarstvo turizma, Prilivlje 14, 10000 Zagreb
12. Ministarstvo zdravstva, Kaizer 200, 10000 Zagreb
13. Ministarstvo znanosti i obrazovanja, Donje Svetoze 38, 10000 Zagreb
14. Ministarstvo mora, prometa i infrastrukture, Uprava za cestovna i željezničku infrastrukturu, Prilivlje 14, 10000 Zagreb
15. Ministarstvo mora, prometa i infrastrukture, Uprava zračnog prometa, elektroničkih komunikacija i pošte, Prilivlje 14, 10000 Zagreb
16. Ministarstvo prostorne uređenja, gradnje i zaštite okoliša, Uprava uređivanja planske, Prilivlje 14, 10000 Zagreb
17. Državno odvjetništvo za zaštitu i opasavanje, Sektor za civilna zaštita, Betujaska 5, 10000 Zagreb
18. Državna uprava za zaštitu i opasavanje, Sektor za vanjskoptvo, Kavaraska cesta 107, 10000 Zagreb
19. Državna geodetska uprava, Grotka 20, 10000 Zagreb
20. Hrvatska geodetska komora, Komara Zagreb, Kooševčev trg 2, 10000 Zagreb
21. Hrvatske kune d.o.o., Uprava kuna Podružnica Zagreb, Savska cesta 416, 10000 Zagreb
22. Hrvatske kune d.o.o., Uprava kuna Podružnica Bjelovar, Blaisicev trg 1, 43000 Bjelovar
23. Hrvatske kune d.o.o., Uprava kuna Podružnica Sisaak, J. Rumpanina 12, 44000 Sisaak
24. Hrvatske kune d.o.o., Uprava kuna Podružnica Karlovaac, Put D. Tostojaska 1, 47000 Karlovaac
25. Hrvatske autoceste, Strošina 4, 10000 Zagreb


REPUBLIKA HRVATSKA
ZAGREBAČKA ŽUPANIJA
Upravni odjel za prostorno uređenje,
gradnju i zaštitu okoliša


Odsjek za prostorno uređenje i gradnju

KLASA: 350-02/17-01/14
URBROJ: 238/1-18-01/4-20-323
U Zagrebu, 9. lipnja 2020.

JAVNOPRAVNA TIJELA
- dostaviti portis -

PRIDMET: Ponovna javna rasprava o Prijedlogu VII. Izmjena i dopuna Prostornog plana Zagrebačke županije te o Strateškoj studiji o utjecaju VII. Izmjena i dopuna Prostornog plana Zagrebačke županije na okoliš
- posebna pišana obavijest o izmjeni objave, dostavlja se

Poslovači,

Na temelju članka 97. stavka 1. točke 1., a u vezi s člankom 104. stavkom 4. Zakona o prostornom uređenju („Narodne novine“ broj 153/13, 65/17, 114/18, 39/19 i 98/19), članka 67. stavka 2. i 3. Zakona o zaštiti okoliša („Narodne novine“, broj 80/13, 153/13, 78/15, 12/08 i 118/18), članka 23. stavka 3. i 4. Uredbe o strateškoj procjeni utjecaja strategije, plana i programa na okoliš („Narodne novine“, broj 3/17), članka 16. stavka 5., a u vezi s člankom 22. Uredbe o informiranju i sudjelovanju javnosti u prostornom uređenju okoliša („Narodne novine“, broj 64/08), te Zaključka Župana Zagrebačke županije, KLASA: 02-2-01/20-01/21, URBROJ: 238/1-03-20-11 od 8. lipnja 2020. godine dostavljamo Vam posebnu pišanu obavijest o izmjeni objave ponovne javne rasprave o Prijedlogu VII. Izmjena i dopuna Prostornog plana Zagrebačke županije (u daljnjem tekstu: Prijedlog VII. Izmjena i dopuna Plana) te o Strateškoj studiji o utjecaju VII. Izmjena i dopuna Prostornog plana Zagrebačke županije na okoliš (u daljnjem tekstu: Strateška studija), koja je započela dana **3. lipnja 1999. godine**.

Tijekom trajanja ponovne javne rasprave, u skladu s objavom ponovne javne rasprave, omogućeno je javni uvid u Prijedlog VII. Izmjena i dopuna Plana te u Stratešku studiju na oglasnoj ploči u **središtu Upravnog odjela za prostorno uređenje, gradnju i zaštitu okoliša Zagrebačke županije, te na oglasnim pločama u mješovitim kvartovima svakog radnog dana u vremenu od 9.00 do 15.00 sati**, na mrežnim stranicama Zagrebačke županije www.zagrebacke-zupanija.hr te u informacijskom sustavu prostornog uređenja (ISPU) www.migpu.hr.

Livostom javno izdavanje Prijedloga VII. Izmjena i dopuna prostornog plana Zagrebačke županije te Strateške studije o utjecaju VII. Izmjena i dopuna prostornog plana Zagrebačke županije na okoliš obilježeno je u petak, 5. lipnja 2020. godine u 10:00 sati putem YouTube kanala Zagrebačke županije. Statistika Livostom javnog izdavanja moglo je pogledati na sljedećoj poveznici:

<http://www.youtube.com/watch?v=c1uT1SjE8M>


26. Hrvatske ceste, Sektor za razvoj i investicijsko planiranje, Vukovina 3, 10000 Zagreb
27. HZ infrastruktura, razvoj i investicijsko planiranje, Mihunjeva 12, 10000 Zagreb
28. Hrvatski fondovi za razvoj, Sektor upravljanja državnim posredstvom, Radkova 2, 10410 Velika Gorica
29. Hrvatska agencija za civilno zrakoplovstvo, Ulica grada Vukovara 284, 10060 Zagreb
30. Mladunova zgrada (bivša Ulica Prilaz, Prilaz bb, 10150 Zagreb
31. Odjelitelj i veze d.o.o., Ulica grada Vukovara 299, 41000 Zagreb
32. Hrvatski regulatorni agencija za mrežne djelatnosti, Ulica R. F. Mikulovića 9, 10000 Zagreb
33. Hrvatski operativni posredništvu d.o.o., Sektor za razvoj, investiranje i izgradnju, Kupka 4, 10000 Zagreb
34. Hrvatska električarstva d.d., Ulica grada Vukovara 37, 10000 Zagreb
35. HEP-Prodovoljja d.o.o., Ulica grada Vukovara 37, 10000 Zagreb
36. HEP-Operativni distribucijskog sustava d.o.o., Ulica grada Vukovara 37, 10000 Zagreb
37. Hrvatske vode, Ulica grada Vukovara 220, 10000 Zagreb
38. Hrvatske vode, VGO za područje Sava, Ulica grada Vukovara 271, 10000 Zagreb
39. Hrvatske vode, VGO za područje Sava, Šestilne bratce Radika, 35600 Slavonski Bred
40. Program Sava d.o.o., Ulica grada Vukovara 37, 10000 Zagreb
41. Regionalna energetika agencija sjeverozapadne Hrvatske, Antunije Zaje 10, 10000 Zagreb
42. INA-industrija nafte d.d. SJ Jadranskoj i proizvodnje nafte i plina, Lovinčeva 4, 10020 Zagreb
43. Plinacro d.o.o., Savska cesta 88a, 10000 Zagreb
44. Jadranski mlinoval d.d., Miramanska 24, 10000 Zagreb
45. Javna ustanova Park prirode Zumberak, Sanaoborsko gorje, Slani Dol 1, 10430 Sanaobor
46. Javna ustanova Park prirode Međvednica, Bliznec bb, 10000 Zagreb
47. Javna ustanova Željezni postoj Zagrebačke županije d.o.o., Orehovkova 64 I, 10000 Zagreb
48. Gospodarske opadom Zagrebačke županije d.o.o., Orehovkova 64 I, 10000 Zagreb
49. Vodopostroj i održavljiva Zagrebačke županije d.o.o., Kolodvorska ulica 1, 10000 Zagreb
50. Regionalna razvojna agencija Zagrebačke županije, Ivana Lučića 2aXIII, 10000 Zagreb
51. Regionalna energetika agencija sjeverozapadne Hrvatske, Antunije Zaje 10, 10000 Zagreb
52. Zagrebačka županija, Upravni odjel za gospodarstvo, Ulica grada Vukovara 72, 10000 Zagreb
53. Zagrebačka županija, Upravni odjel za poljoprivredu, ruralni razvoj i banarstvo, Ulica grada Vukovara 72, 10000 Zagreb
54. Zagrebačka županija, Upravni odjel za prosvjetu, kulturu, sport i tehničku kulturu, Ulica grada Vukovara 72, 10000 Zagreb
55. Zagrebačka županija, Upravni odjel za zdravstvo i socijalnu skrb, Ivana Lučića 2a, 10000 Zagreb
56. Zagrebačka županija, Upravni odjel za promet i komunalnu infrastrukturu, Ivana Lučića 2a, 10000 Zagreb
57. Zagrebačka županija, Upravni odjel za unakaze europske unije, regionalnu i međunarodnu suradnju, Ulica grada Vukovara 72, 10000 Zagreb
58. Zagrebačka županija, Upravni odjel za prostorno uređenje, gradnju i zaštitu okoliša, Olsječek za zaštitu okoliša, Ulica grada Vukovara 72, 10000 Zagreb
59. Zavod za prostorno uređenje Krapinsko-zagorske županije, Magistralna 1, 49000 Krapina
60. Krapinsko-zagorska županija, Upravni odjel za prostorno uređenje, gradnju i zaštitu okoliša, Magistralna 1, 49000 Krapina
61. Zavod za prostorno uređenje Grada Zagreba, Ulica Republike Austrije 18, 10000 Zagreb
62. Grad Zagreb, Gradski ured za strategijsko planiranje i razvoj Grada, Ulica Republike Austrije 18, 10000 Zagreb
63. Grad Zagreb, Gradski ured za prostorno uređenje, izgradnju Grada, graditeljstvo, komunalne poslove i promet, Trg Sijehana Radika 1, 10000 Zagreb
64. Zavod za prostorno uređenje Varaždinske županije, Matij plaše 1A, 42000 Varaždin
65. Varaždinska županija, Upravni odjel za prostorno uređenje, graditeljstvo i zaštitu okoliša, Franičevački trg 7, 42000 Varaždin
66. Zavod za prostorno uređenje Koprivničko-Krizevačke županije, Fortičanski trg 4, 48000 Koprivnica
67. Koprivničko-Krizevačka županija, Upravni odjel za prostorno uređenje, gradnju, zaštitu okoliša i zaštitu prirode, Anina Benčevića 5, 48000 Koprivnica
68. Zavod za prostorno uređenje Bjelovarsko-bilogorske županije, Trg Eugena Kvaternika 13, p.p. 34, 43000 Bjelovar
69. Bjelovarsko-bilogorska županija, Upravni odjel za graditeljstvo, promet, prostorno uređenje i komunalnu infrastrukturu, dr. Ante Starčevića 8, 43000 Bjelovar
70. Zavod za prostorno uređenje Sisak-moslavanske županije, Trg bana Josipa Jelačića 6, 44000 Sisak

71. Sisak-moslavanska županija, Upravni odjel za prostorno uređenje, gradnju i zaštitu okoliša, Sijehana i Anina Radika 36, 44000 Sisak
72. Zavod za prostorno uređenje Karlovačke županije, 47000 Karlovac
73. Karlovačka županija, Upravni odjel za graditeljstvo i okoliš, Jurga Krizančića 11, 47000 Karlovac
74. U predmetni spisak, ovdje.

O tome obavijest:

1. Grad Dugo Selo, Dugo Selo, Josipa Zorčića 1
2. Grad Ivanić Grad, Ivanić Grad, Park hrvatskih branitelja 1
3. Grad Jastrebarsko, Jastrebarsko, Strossmayerov trg 13
4. Grad Samobor, Samobor, Trg kralja Tomislava 5
5. Grad Sveti Nedelja, Sveta Nedelja, Trg Ante Starčevića 5
6. Grad Sveti Ivan Zelina, Sveti Ivan Zelina, Trg Ante Starčevića 12
7. Grad Velika Gorica, Velika Gorica, Trg kralja Tomislava, 34
8. Grad Vrbovec, Vrbovec, Trg Petra Zrinskiog 9
9. Grad Zagreb, Zagreb, Nova ulica 19
10. Općina Budešćina, Budešćina, Bodešćina 112
11. Općina Buzia, Poljana Buziana, Buzianska ulica 98
12. Općina Brijuni, Dugo Selo, Josipa Zorčića 1
13. Općina Brijuni, Dugo Selo, Josipa Zorčića 1
14. Općina Duharava, Duharava, Braće Radika 2
15. Općina Farkaševac, Farkaševac, Farkaševac 43
16. Općina Gradec, Gradec, Gradec 134
17. Općina Jakuševac, Jakuševac, Adlečićeva 2
18. Općina Jakuševac, Jakuševac, Adlečićeva 2
19. Općina Klina Sela, Donja Zelenina, Karlovačka 28 e
20. Općina Kloštar Ivanić, Kloštar Ivanić, Školjka 22
21. Općina Krasik, Krasik, Krasik 101
22. Općina Kravaš, Kravaš, Trg Sijehana Radika 1
23. Općina Križ, Križ, Trg Svetog Križa 5
24. Općina Luka, Luka, Trg Svetog Roka 1
25. Općina Marija Gorica, Marija Gorica, Gorička 18 a
26. Općina Ožje, Ožje 5
27. Općina Plovanina, Plovanina, Trg Sijehana Radika 13
28. Općina Pokupsko, Pokupsko, Pribinskih bb
29. Općina Preseka, Preseka, Preseka 57
30. Općina Paliza, Paliza, Kamenovečka 109
31. Općina Rakovec, Rakovec, Rakovec 54
32. Općina Ravnica, Dugo Selo, Trg J. Preradovića 1
33. Općina Sremski, Gornji Sremski, Gornjopanska 33
34. Općina Zumberak, Zumberak, Komarjevac 5
35. Zavod za prostorno uređenje Zagrebačke županije ovdje
36. ORKON, Trg senjskih uskoka 1-2, 10 020 Zagreb

PRIVITAK 5: Mišljenja, prijedlozi i primjedbe javnopravnih tijela



OIV

1000

Digitalni signali
i mreže

Zagreb, 29. 5. 2020. godine

Ur. broj: 5902/20 LC

Val znak: KLASA: 350-07/17-03/14
URBROJ: 238/1-18-01/4-20-903

ZAGREBAČKA ŽUPANIJA
Upravni odjel prostorno uređenje,
građevinarstva i zaštite okoliša
n/š: Grupa: Stjepi, dpt. Inz. prof.
Pročelnik

Ulica grada Vukovara 72/VI
10000 Zagreb, fax: 01/5311768

PREDMET: Ponovna javna rasprava o prijedlogu VII. izmjena i dopuna Prostornog plana Zagrebačke županije te o strateškoj studiji o utjecaju VII. izmjena i dopuna Prostornog plana Zagrebačke županije na okoliš – dostava nultarinskih podataka o elektroničkoj komunikacijskoj infrastrukturi


Poštovani,

vezano uz vaš dopis od 20. svibnja 2020. godine o prijeku vam dostavljenom ažurirani podaci o elektroničkoj komunikacijskoj infrastrukturi kojim upućujemo ili se koriste Odsjelu izveze d.o.o. na području Zagrebačke županije. Podaci su razrađeni u tri priloga:

Prilog 1: Odsjeli objekti OIV-a, aktivni i planirani
Prilog 2: Popis radijalnih koridora mikrovalnih veza
Prilog 3: OIV telekomunikacijske veze – Deanevec


Molimo vas da, u skladu s dostavljenim podacima, ažurirate prostorni plan.

S poštovanjem,



Miroslav Bendić, dipl.ing.et.
Direktor Sektora za razvoj radijalnih
priključnih mreža

Prilog 1: Odsjeli objekti OIV-a, aktivni i planirani
Prilog 2: Popis radijalnih koridora mikrovalnih veza
Prilog 3: OIV telekomunikacijske veze – Deanevec



REPUBLIKA HRVATSKA
ZAGREBAČKA ŽUPANIJA
Upravni odjel za prostorno uređenje,
građevinarstvo i zaštitu okoliša

29. 5. 2020.
Miroslav Bendić
29. 5. 2020.

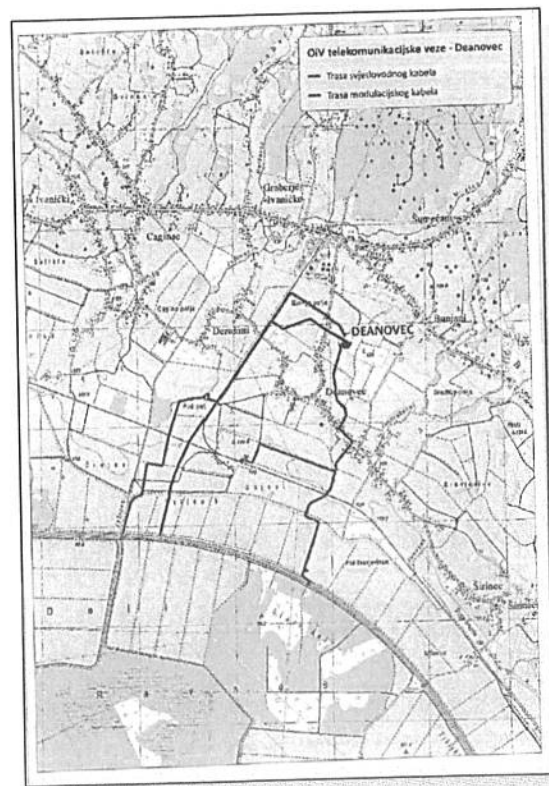
Odsjeli objekti OIV-a, aktivni i planirani

Lokacija	Mediovalna visina (m/ft)	Lat. WGS 84 deklinacija	Long. WGS 84 deklinacija	HTFS N	HTFS E	planirani objekti
1. BALASOVAC	150	45° 54' 43.3"	15° 11' 26.8"	5060274	470002	aktivna
2. DEANOVEC	180	45° 41' 59.5"	15° 28' 26.7"	5062220	497402	aktivna
3. GUNJANCI	180	45° 49' 32.0"	15° 38' 58.8"	5076553	433401	plan.
4. GOSPODARCI	180	45° 49' 32.0"	15° 38' 58.8"	5076553	433401	plan.
5. JAPETIĆ	180	45° 49' 32.0"	15° 38' 58.8"	5076553	433401	aktivna
6. KOSTANIŠIĆI	180	45° 49' 32.0"	15° 38' 58.8"	5076553	433401	aktivna
7. KUZIĆ	460	45° 42' 08.3"	15° 25' 38.6"	5069010	419318	plan.
8. KUPČINA	478	45° 42' 08.3"	15° 25' 38.6"	5069010	419318	plan.
9. LIPNOVCI	478	45° 42' 08.3"	15° 25' 38.6"	5069010	419318	plan.
10. MEDVEN DUGA	198	45° 47' 25.2"	15° 29' 52.3"	5081811	431847	plan.
11. NEŠPČIĆI	235	45° 49' 49.3"	15° 37' 31.6"	5083811	432795	aktivna
12. RUDJE ČRMEC	233	45° 49' 49.3"	15° 37' 31.6"	5083811	432795	aktivna
13. RUDJE MAČKOVCI	307	45° 49' 49.3"	15° 37' 31.6"	5083811	432795	plan.
14. RUDJE MAČKOVCI	243	45° 49' 49.3"	15° 37' 31.6"	5072042	433349	plan.
15. KOŠICE	553	45° 44' 51.1"	15° 23' 43.0"	5068123	413359	plan.
16. VATA NEĐULJA	300	45° 47' 18.4"	15° 40' 43.5"	5072305	442601	aktivna

Popis radijalnih koridora mikrovalnih veza

Red. broj veze	Ime objekta 1	HTFS N	HTFS E	Mediovalna visina (m)	Ime objekta 2	HTFS N	HTFS E	Mediovalna visina (m)	Udaljenost (m)	Udaljenost (m)	Udaljenost (m)
1	Deanevec	5062220	497402	180	Deanevec	5062220	497402	180	0	0	0
2	Deanevec	5062220	497402	180	Deanevec	5062220	497402	180	0	0	0
3	Deanevec	5062220	497402	180	Deanevec	5062220	497402	180	0	0	0
4	Deanevec	5062220	497402	180	Deanevec	5062220	497402	180	0	0	0
5	Deanevec	5062220	497402	180	Deanevec	5062220	497402	180	0	0	0
6	Deanevec	5062220	497402	180	Deanevec	5062220	497402	180	0	0	0
7	Deanevec	5062220	497402	180	Deanevec	5062220	497402	180	0	0	0
8	Deanevec	5062220	497402	180	Deanevec	5062220	497402	180	0	0	0
9	Deanevec	5062220	497402	180	Deanevec	5062220	497402	180	0	0	0
10	Deanevec	5062220	497402	180	Deanevec	5062220	497402	180	0	0	0
11	Deanevec	5062220	497402	180	Deanevec	5062220	497402	180	0	0	0
12	Deanevec	5062220	497402	180	Deanevec	5062220	497402	180	0	0	0
13	Deanevec	5062220	497402	180	Deanevec	5062220	497402	180	0	0	0
14	Deanevec	5062220	497402	180	Deanevec	5062220	497402	180	0	0	0
15	Deanevec	5062220	497402	180	Deanevec	5062220	497402	180	0	0	0
16	Deanevec	5062220	497402	180	Deanevec	5062220	497402	180	0	0	0
17	Deanevec	5062220	497402	180	Deanevec	5062220	497402	180	0	0	0

Sukup od 29. 5. 2020.



HRVATSKE VODE
 VOJNOGOSPODARSKA POSTAVA
 ZA MAH SIV, 309A
 47000 Kaštelavac, Otoka Rukogaj 10
 Telefon: 0177 69 17 00
 Telefaks: 0177 69 17 24

KLASA: 350-01/05-01/2000/041
 URBROJ: 374-311-1-20-73
 Datum: 09.06.2020

REPUBLIKA HRVATSKA
 ZAGREBAČKA ŽUPANIJA
 Upravni odjel za prostorno uređenje, gradnju i zaštitu okoliša
 Ulica grada Vukovara 72/V
 10000 Zagreb

Zagrebačka županija
 Upravni odjel za prostorno uređenje, gradnju i zaštitu okoliša
 Ulica grada Vukovara 72/V
 10000 Zagreb

Prijedlog
 Predmet: Prijedlog VII. izmjena i dopuna Prostornog plana Zagrebačke županije

Obzirom na posebna pisana obavijest o provedbi javnoj raspravi o Prijedlogu VII. Izmjena i dopuna Prostornog plana Zagrebačke županije (KLASA: 238/1-18-01/4-20-309 od 20.05.2020. prosluženo da se u posebnom planu korigira dio koji se odnosi na sjeverni dio gradine i: Prostorna rezerva kućana - nazadni rekreacioni nasip - Naopćina ribnjaka Gora Mliža

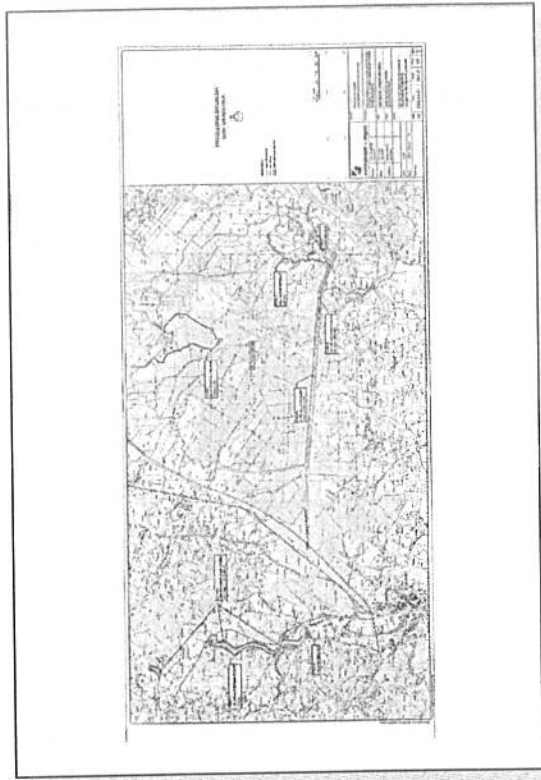
Situacija predložene izmjene i dopune vidjeti u prilogu.

Klasični projekat za navedene zahvate u gradnji su izradili arh. prof. dr. Veselin Perić i arh. prof. dr. Veselin Perić, a situacija vidjeti u prilogu.

Priključak: situacija vodnih građevina za Mjesta I

Dostaviti:
 1. Matovu
 2. Planotransu

1157



ZAVOD ZA PROSTORNO UREĐENJE
 VARAŽDINSKE ŽUPANIJE
 KLASA: 350-02/18-02/2
 URBROJ: 2186/1-163-20-8
 Varaždin, 10.06.2020.

REPUBLIKA HRVATSKA
 ZAGREBAČKA ŽUPANIJA
 Upravni odjel za prostorno uređenje, gradnju i zaštitu okoliša
 Ulica grada Vukovara 72/V
 10000 Zagreb

ZAGREBAČKA ŽUPANIJA
 Upravni odjel za prostorno uređenje, gradnju i zaštitu okoliša
 (Posrednik javna rasprava o Prijedlogu VII. Izmjena i dopuna Prostornog plana i o Strateškom studijem)
 Ulica grada Vukovara 72/V
 10 000 Zagreb

Predmet: VII. Izmjena i dopuna Prostornog plana Zagrebačke županije
 - arhitektski studij -

Vezano uz posebna pisana obavijest o provedbi javnoj raspravi o VII. Izmjena i dopuna Prostornog plana Zagrebačke županije (KLASA: 350-02/17-01/4, URBROJ: 238/1-18-01/4-20-309 od 20.05.2020.) izviden je uvid u dostavljeni Prijedlog VII. Izmjena i dopuna Prostornog plana Zagrebačke županije (u nastavku: VII. ID PPZZ).

U Prijedlogu VII. ID PPZZ-a proviđeni su elementi koji se odnose na konstruktivno podudje s Varaždinskom županijom, te se lokalizira da nema prostora u odnosu na Prijedlog VII. Izmjena i dopuna Prostornog plana Zagrebačke županije od siječnja 2019. godine kada su isti bili uključeni.

Slijedom navedenog, a skladno Zakonom o prostornom uređenju (Narodno novine, br. 153/11, 65/17, 114/18, 38/19 i 90/19), Zavedi dio svojih mišljenja o prihvaćanju zahvata dostavljenih na početku izrade VII. ID PPZZ-a.

S poštovanjem

O tome obavijest:
 1. Upravni odjel za prostorno uređenje, gradnju i zaštitu okoliša Varaždinske županije, Varoška 4, 42 000 Varaždin,
 2. Planotransa, ovdje.

RAVNATELJICA
 Tatjana Martinec, dipl.ing.arkh.

1157

REPUBLIKA HRVATSKA
 MINISTARSTVO UNUTARNJIH POSLOVA
 RAVNATELSTVO CIVILNE ZAŠTITE
 PODRUČNI UREĐ CIVILNE ZAŠTITE ZAGREB
 Zagreb, Ksaverska cesta 109

KLASA: 350-02/20-01/15
 URBROJ: 511-01-363-20-2
 Zagreb, 10. lipnja 2020.

REPUBLIKA HRVATSKA
 ZAGREBAČKA ŽUPANIJA
 Upravni odjel za prostorno uređenje, gradnju i zaštitu okoliša
 Ulica grada Vukovara 72/V
 10 000 Zagreb

Zagrebačka županija
 Upravni odjel za prostorno uređenje, gradnju i zaštitu okoliša
 Ulica grada Vukovara 72/V
 10 000 Zagreb

PREDMET: Prijedlog VII. izmjena i dopuna Prostornog plana Zagrebačke županije
 sa Strateškom studijem o utjecaju na okoliš, mišljenje-dostavlja se

Vezat vaše Posebna pisana obavijest, klasa: 350-02/17-01/4, broj: 238/1-18-01/4-20-309, od 20. svibnja 2020. godine.

Nikom odobrenog javnog infografija u okviru javne rasprave sukladno važećim Posebnim pisanom obavijesti, klasi, uredbi i datumu u vezi, dostavljam vam naše mišljenje na Prijedlog VII. izmjena i dopuna Prostornog plana Zagrebačke županije.

Zahvate za izradu navedenog Plana dati smo 17. ožujka 2018. godine (klasa: 350-02/18-01/04, uredbi: 543-21-01-18-2).

Dobroći da je u međuvremenu donesen Procjena rizika od velikih nesreća za područje Zagrebačke županije (Olasnik Zagrebačke županije, broj 6/20), preporučeno da se navedeni Prijedlog, u skladu s Procjenom utrošeni stanovništva, materijalnih i kulturnih dobara i okoliša od katastrofi i velikih nesreća za područje Zagrebačke županije (prosinac 2014.), uskladi s Procjenom rizika.

Naš naziv i odnosa glasi: Ministarstvo unutarnjih poslova, Ravnateljstvo civilne zaštite, Područni ured civilne zaštite Zagreb, Služba za prevenciju i pripravnost, Ksaverska cesta 109, 10 000 Zagreb.

112

Ovdje za kontakt: Simo Miletićević, adresa elektroničke pošte: smiletevec@mp.gov.hr, broj telefona: 01/3855 774.

S poštovanjem,

PRILICELNIK
Davorin Palić dipl. politolog

Dostaviti:
Zagrebačka županija, Upravni odjel za prostorno uređenje, gradnju i zaštitu okoliša, Ulica grada Vukovara 72/V, 10 000 Zagreb - plimbenarna, ovdje

REPUBLIKA HRVATSKA
MINISTARSTVO ZAŠTITE OKOLIŠA
I ENERGETIKE

10000 Zagreb, Brednička cesta 80
Tel: 01/3717 111 Fax: 01/3717 149

UPRAVA ZA ENERGETIKU

KLASA: 310-02/20-01/175
URBROJ: 517-06-3-1-20-3

Zagreb, 10. lipnja 2020.

REPUBLIKA HRVATSKA ZAGREBAČKA ŽUPANIJA Upravni odjel za prostorno uređenje, gradnju i zaštitu okoliša	
Šifra: 18.06.1520	Opć. jrb.
310-02/17-01/14	Opć. jrb.
18-02-20-3	Opć. jrb.

Zagrebačka županija

Upravni odjel za prostorno uređenje, gradnju i zaštitu okoliša
Ulica grada Vukovara 72/V
10000 Zagreb

„Poslovna javna rasprava o Prijedlogu VII. Izmjena i dopuna Plana i o Strateškoj studiji“

FREDMET: Poslovna javna rasprava o Prijedlogu VII. Izmjena i dopuna Prostornog plana Zagrebačke županije te o Strateškoj studiji o utjecaju VII. Izmjena i dopuna Prostornog plana Zagrebačke županije na okoliš

- Poslovna pisma obavijest, dostavlja se
- vala veza (KLASA: 350-02/17-01/14; URBROJ: 238/1-18-01/4-20-309 od 20. svibnja 2020.)

Potložani,

dopisom iz veze dostavili ste nam pismu obavijest, dopis (KLASA: 350-02/17-01/14; URBROJ: 238/1-18-01/4-20-309 od 20. svibnja 2020.), za davanje mišljenja, prijedloga i primjedbi na Prijedlog VII. Izmjena i dopuna Prostornog plana Zagrebačke županije te o Strateškoj studiji o utjecaju VII. Izmjena i dopuna Prostornog plana Zagrebačke županije na okoliš. Iz področja svoje nadležnosti imamo sljedeće primjedbe, a sukladno Zakonu o istraživanju i eksploataciji ugljikovodika („Narodne novine“ br. 52/18 i 52/19).

- Na stranici 12. Knjige I na prikazanoj karti *Površine za iskorištavanje mineralnih sirovina – eksploatacijske polje i istražni prostori ugljikovodika i geotermalnih voda u kategoriji vrste* nisu prikazani: istražni prostor ugljikovodika s izlaznom parka prirode Žumberak, Eksploatacijsko polje geotermalne vode Sveta Nedelje, kao ni Podzemno skladište plina Okoliš.
- Na stranici 13. Knjige I na popisu sadržaja Eksploatacijsko polje geotermalne vode Sveta Nedelje te je potrebna izmjena predloženi IPU 5.1-05 u Podjeljeni IPU 5.1-06.
- Na stranici 191. u rečenici „*Također, prilikom postavljanja budućih izdvojenih reuljivih P2 kategorije bunčica (vrjednog poljoprivrednog tla), prema čl. 22 Zakona o poljoprivredi NN 20/18.*“ citiran je krivi zakon (pretpostavljamo da se misli na Zakon o poljoprivrednom reuljivosti. U skladu sa člankom 44. Zakona o postornom uređenju

Stranica 1 od 2

(„Narodne novine“ br. 153/13, 65/17, 114/18, 30/19 i 98/19) i člankom 9. i 114. stavkom 1. Zakona o istraživanju i eksploataciji ugljikovodika, istraživanje ugljikovodika i geotermalne vode može se planirati na zvanj površinama na kojima za to u prostornim planovima ne postoje zapreke te su in dobra od interesa za Republiku Hrvatsku, te li navedeno trebalo bititi, ista formulacija ponavlja se na stranicama 410. i 548.

- Na više mjesta se spominje *Lokacija površine za iskorištavanje mineralnih sirovina – geotermalne vode na području Grada Virovitice o čemu u Ministarstvu zaštite okoliša i energetske nemamo saznanje.*
- Na stranici 113. spominje se *„Svea kod Hradčice planirano je: eksploatacijska polja ugljikovodika u energijske vrste u općini Rugvica...“* o čemu ovo Ministarstvo također nema saznanja.

S poštovanjem,

DRŽAVNI TAJNIK

Bo Miletić

Stranica 2 od 2

REPUBLIKA HRVATSKA
Ministarstvo gospodarstva,
poljoprivrede i obrta

KLASA: 350-01/20-01/15
URBROJ: 526-02-02-01-20-2
Zagreb, 16. lipnja 2020.

REPUBLIKA HRVATSKA ZAGREBAČKA ŽUPANIJA Upravni odjel za prostorno uređenje, gradnju i zaštitu okoliša	
Šifra: 18.06.1520	Opć. jrb.
310-02/17-01/14	Opć. jrb.
18-02-20-3	Opć. jrb.

ZAGREBAČKA ŽUPANIJA

Upravni odjel za prostorno uređenje,
gradnju i zaštitu okoliša
Odsjek za prostorno uređenje i gradnju
Ulica grada Vukovara 72-V
10 000 Zagreb

FREDMET: Poslovna javna rasprava o Prijedlogu VII. Izmjena i dopuna Prostornog plana Zagrebačke županije te o Strateškoj studiji o utjecaju VII. Izmjena i dopuna Prostornog plana Zagrebačke županije na okoliš - obilježanje, dostavlja se

Veza: KLASA: 350-02/17-01/14; URBROJ: 238/1-18-01/4-20-309, od 20. svibnja 2020.

Potložani,

sukladno Vašem dopisu zaprimljenom 28. svibnja 2020. u vezi Poslovne javne rasprave o Prijedlogu VII. Izmjena i dopuna Prostornog plana Zagrebačke županije te o Strateškoj studiji o utjecaju VII. Izmjena i dopuna Prostornog plana Zagrebačke županije na okoliš, ovo Ministarstvo osluškje se kako podaci koje dostavljamo u prilogu, a nalaze se u Knjizi I. Osnovni dio Plana VII. Izmjena i dopuna Prostornog plana Zagrebačke županije, na stranici 21., tablica broj 21., pod naslovom broj 3.3.1. Gospodarstvena djelatnosti, ne postoje li iste potrebe br. sač. budući da navedene podatke ovo Ministarstvo nije dostavilo.

S poštovanjem,

Prihodi:

DRŽAVNI TAJNIK

REPUBLIKA HRVATSKA
ZAGREBAČKA ŽUPANIJA
Upravni odjel za prostorno uređenje, gradnju i zaštitu okoliša
KLASA: 350-02/18-31/01
URBROJ: 238/18-02/24-20-7
Sveti Ivan Zelina, 17.08.2020.

Zagrebačka županija
Upravni odjel za prostorno uređenje,
gradnju i zaštitu okoliša
Ulica grada Vukovara 72/V,
HR-10000 Zagreb

PREDMET: Ponovna javna rasprava o Prijedlogu VII. izmjena i dopuna Prostornog plana Zagrebačke županije te o Strateškoj studiji o utjecaju VII. izmjena i dopuna Prostornog plana Zagrebačke županije na okoliš - prijedba na Prijedlog prostornog plana, dostavlja se


Poljoprivreda,
Upravni odjel za gospodarstvo, stambeno – komunalne djelatnosti i zaštitu okoliša Grada Svetog Ivana Zelina temeljem pisane Obavijesti KLASA: 350-02/17-01/14, URBROJ: 238/17-01/4-20-323 od 9. lipnja 2020. god. i odredbi čl. 104. Zakona o prostornom uređenju („Narodne novine“ br. 153/13, 65/17, 114/18 i 135/18) obje prijedbe na Prijedlog VII. izmjena i dopuna Prostornog plana Zagrebačke županije vezano na sustav odvodnje otpadnih voda u području Grada Svetog Ivana Zelina iz sl. področja razloži

Investicijske vode, Vodnogospodarski odjel za gorju Savi, Ulica grada Vukovara 27/15/VI, Zagreb, su u suradnji s „Vodogospodarnim i odvodnjom zagrebačke županije“ d.o.o., Koledžova ulica 1, Zagreb, te Gradom Sveti Ivan Zelina i Općinom Bedenica i Brckovani u toku 2018. god. na pokrenute **izgradnju sklopa ispuštanja s dobrotvornim zaštitnim slojem na švarter odvodnje i podzemnom slojnom vodni na području grada Sveti Ivan Zelina i Općinom Bedenica i Brckovani, za sufinansiranje za sufinansiranje iz EU fondova.**

Čit. projekta je da navedena područja imaju kvalitetno jeftinije odvodnje te profiliranje otpadnih voda kako bi bile usklađene s Direktivom 91/271/EEZ o profiliranju komunalnih otpadnih voda, odnosno Višegodišnjim programom gradnje komunalnih vodnih građevina (OJUKA o dostavi i Višegodišnjem program gradnje komunalnih vodnih građevina, NN 117/2015).

U prilogu prilažemo dokument na CD-u u pdf formatu predmetne Studije izvodi vlasti i grafički prikaz za sažetka studije, te molim da uslužite neke zaštitne.

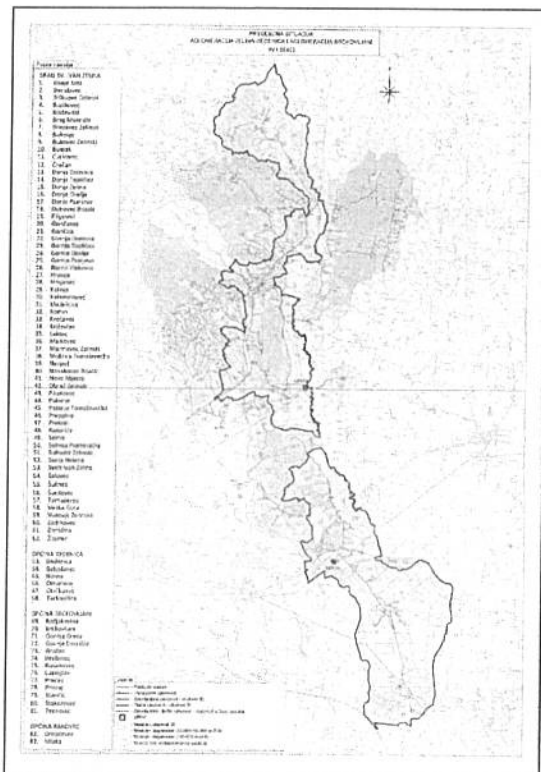
S poštovanjem,



Kontakt osoba
Sudica Melan Kvaržević, dol. ing. arh.
Via stručni suradnik za zaštitu okoliša, prostorno uređenje i graditeljstvo
Grad Sveti Ivan Zelina, OIB: 40651330134
Trg Ante Starčevića 12, HR-10300 Sveti Ivan Zelina
tel. 2019 268, fax: 2019 202, e mail: grad@sviz.hr
www.svz.hr

Prilog:
1. Grafički prikaz sustava odvodnje i profiliranja otpadnih voda
2. Studija izvodi vlasti, CD.

DOSTAVITI:
1. Nazivna
2. Pisanozna, ovdje.



REPUBLIKA HRVATSKA
ZAGREBAČKA ŽUPANIJA
Upravni odjel za prostorno uređenje, gradnju i zaštitu okoliša
KLASA: 350-02/18-31/01
URBROJ: 238/18-02/24-20-7
Sveti Ivan Zelina, 17.08.2020.

Zagrebačka županija
Upravni odjel za prostorno uređenje,
gradnju i zaštitu okoliša
Ulica grada Vukovara 72/V,
10000 ZAGREB

PREDMET: VII. izmjena i dopuna Prostornog plana Zagrebačke županije i Strateška studija o utjecaju VII. izmjena i dopuna Prostornog plana Zagrebačke županije na okoliš - revidirane, dostavlja se


VALAKI: KLASA:350-02/17-01/14, URBROJ: 238/17-01/4-20-323 od 09. lipnja 2020.

Akom iz veze predmet dostavlja se posredno (obavijest o ponovnoj javnoj raspravi) o Prijedlogu VII. izmjena i dopuna Prostornog plana Zagrebačke županije i o Strateškoj studiji o utjecaju VII. izmjena i dopuna Prostornog plana Zagrebačke županije na okoliš te je zamoljeno odobrenje o seima.

Na temelju odredbi članka 92. Zakona o obrani ("Narodne novine" broj 79/13, 75/15, 23/16, 110/17, 30/18 i 70/19) i Pravilnika o zaštitnim i sigurnosnim znanima oko vojnih lokacija i građevina ("Narodne novine" broj 122/13), po izvršenom usklađenju s Prijedlogom VII. izmjena i dopuna Prostornog plana Zagrebačke županije i Strateškoj studiji o utjecaju VII. izmjena i dopuna Prostornog plana Zagrebačke županije na okoliš, utvrđeno je da nemamo primjedbi vezano za zaštitni interes obrane u navedenim dokumentima.


U Prijedlogu VII. izmjena i dopuna Prostornog plana Zagrebačke županije utvrđeno su nove posebne namjene za vojne građevine i lokacije sukladno prethodnim zahtjevima i odobrenjima Ministarstva obrane.

S poštovanjem,



Dostaviti:
- molbica
- pisanozna

1210



REPUBLIKA HRVATSKA
ZAGREBAČKA ŽUPANIJA
OPĆINA BEDIČKA
Jedinstveni upravni odjel
BEDIČKA

Glavni: 330-62/19-01/1
Tel: 0120 41-550
Fax: 0120 41-541
e-mail: opcina.bedicka@zajr.hr

Klar: 330-62/19-01/1
Urbevoj: 238/01-01-20-5
Bedička, 25.06.2020.g.

REPUBLIKA HRVATSKA
ZAGREBAČKA ŽUPANIJA
Upravni odjel za prostorno uređenje, gradnju i zaštitu okoliša

ZAGREBAČKA ŽUPANIJA
Upravni odjel za prostorno uređenje, gradnju i zaštitu okoliša
Ulica grada Vukovara 12/V
10000 Zagreb

PREDMET: Pomoćna javna rasprava o Prijedlogu VII. izmjena i dopuna Prostornog plana Zagrebačke županije te o Strateškoj studiji o utjecaju VII. izmjena i dopuna Prostornog plana Zagrebačke županije na okoliš - primjebne na Prijedlog prostornog plana, dostavlja se

Poštovani,

Koordinator upravni odjel Općine Bedička temeljem pisane obavijesti KLASA: 350-02/17-01/14, URBROJ: 238/01-18-01/4-20-322 od 9. lipnja 2020. god. i odrediš. N. 194. Zakona o prostornom uređenju („Narodne novine“ br. 153/12, 65/17, 114/18 i 130/19) daje primjebne na Prijedlog VII. izmjena i dopuna Prostornog plana Zagrebačke županije vezano na uvjet odvajanja otpadnih voda s područja Općine Bedička iz sljedećih razloga:

Hrvatske vode, Vodnogospodarski odjel za gorje Sava, Ulica grada Vukovara 2715/VII, Zagreb, su u suradnji s Vodnogospodarskim i odvođenjem Zagrebačke županije d.o.o., Kolodvorska ulica 1, Zagreb, te Gradom Sveti Ivan Želina i Općinom Bedička i Bečkovičani u luku 2018, godišnjem posrednom izradi studije izvodljivosti i Akomodirajućim okoljima za suradnju izvodljivosti i rekonstrukciju otpadnih voda na području grada Sv. Ivana Želina i Općine Bedička i Bečkovičani. Projektom za rekonstrukciju iz EU fondova.

Cilj projekta je da uvedena področja imaju kvalitetno dječije odvajanje te predložene otpadnih voda kako bi bila učinkovita s Dječjim 91271/EEZ-a pročišćavaju komunalni otpadnih voda, odnosno Vitegodnja program gradnje komunalnih vodnih građevina (Mikla o dječjem Vitegodnja program gradnje komunalnih vodnih građevina, NN 1172/19).

U privitku priloženo dokument na CD-u u pdf formati predmetne Studije izvodljivosti i grafički prilog iz sadržaja studije, te ocjena da su zahtjevi ispunjeni.

3 potpisivanja,



PROČELNICA
Nikolina Đoković, mag. ing.


PRILOZI:

1. Grafički prikaz uvjeta odvajanja i pročišćavanja otpadnih voda
2. Studija izvodljivosti, CD.

DOŠAVATI:

1. Nazlova,
2. Potpisani, original.

1224



REPUBLIKA HRVATSKA
ZAGREBAČKA ŽUPANIJA
GRAD VELIKA GORICA
UPRAVNI ODJEL ZA VEŠTAČENJE I ZAŠTITU OKOLIŠA

KLASA:350-07/2018-01/21
URBROJ:338-11-06-020-2020-22
VELIKA GORICA, 01.07.2020.

REPUBLIKA HRVATSKA
ZAGREBAČKA ŽUPANIJA
Upravni odjel za prostorno uređenje, gradnju i zaštitu okoliša

ZAGREBAČKA ŽUPANIJA
Upravni odjel za prostorno uređenje, gradnju i zaštitu okoliša

„Pomoćna javna rasprava o Prijedlogu VII. izmjena i dopuna Prostornog plana Zagrebačke županije te o Strateškoj studiji o utjecaju VII. izmjena i dopuna Prostornog plana Zagrebačke županije na okoliš - primjebne na Prijedlog prostornog plana, dostavlja se“

Ulica grada Vukovara 12/V
10 000 ZAGREB

PREDMET: Pomoćna javna rasprava o Prijedlogu VII. izmjena i dopuna Prostornog plana Zagrebačke županije te o Strateškoj studiji o utjecaju VII. izmjena i dopuna Prostornog plana Zagrebačke županije na okoliš - primjebne na Prijedlog prostornog plana, dostavlja se

- veza: valja KLASA:350-02/17-01/14, URBROJ:238/01-18-01/4-20-310 od 25.5.2020.

Temeljem pisane obavijesti u pomoćnoj javnoj raspravi o Prijedlogu VII. izmjena i dopuna Prostornog plana Zagrebačke županije i o Strateškoj studiji o utjecaju predmetnih izmjena plana na okoliš, valja KLASA:350-02/17-01/14, URBROJ:238/01-18-01/4-20-310 od 25. svibnja 2020. godine, dostavljam vam svoje primjebne na Prijedlog VII. izmjena i dopuna Prostornog plana Zagrebačke županije, a za područje unutar granica Grada Velike Gorice:

1. U izjavi je postupak izrade IV. izmjena i dopuna Prostornog plana uređenja Grada Velike Gorice (dalje u tekstu: IV. ID PPOUGV) koje se izradiju laganom i uključeno sa VII. izmjenama i dopunama Prostornog plana Zagrebačke županije (dalje u tekstu: VII. ID PPZ). Zbog uklaonosti sa sljedećim po poziva za dostavu zahtjeva i planskih snimaka za izradu IV. ID PPOUGV, Hrvatske autoceste (dalje u tekstu: HAC) zatražilo sa hitno planiranjem čvora na autocesti u zoni naselja Velika Mikla/Mičevac pa sukladno traženom, smatramo da bi ga oada trebalo bitizati i iz VII. ID PPZ-a. Nadajmo, ako se navedeni čvor bitize, onda ni planirana županijska cesta više nema nikakvog smisla (unutar Grada su to nadoh. navedene ceste), tim više što Grad nema finacijskih sredstava za njena gradnju, a pogotovo ne za rekonstrukciju navedenijaka koja bi bila neophodna u slučaju izgradnje te županijske ceste. Napominjemo da je prijedlog u gradskom planu smjerno od građevinskog područja naselja Velika Mikla moguće izvesti a već izgrađenom rotoru na području Grada Zagreba. U privitku dostavljamo očuvanje HAC-a te analizu problema na kati namjena IV. ID PPOUGV.
2. Vezano uz prihvaćeno primjebno iz prve javne rasprave A20 na način da je u Prijedlogu VII. ID PPZ-a planirana županijska cesta po mal bitizati moguće ili alternativne trase državne ceste, skazu

Jemo na dogovor Hrvatskih cesta i Upravnog odjela za komunalne djelatnosti i promet Grada Velike Gorice te vas u privitku dostavljamo primjebne Upravnog odjela za komunalne djelatnosti i promet Grada Velike Gorice.

3. Kroz postupak izrade IV. izmjena i dopuna Prostornog plana uređenja Grada Velike Gorice, a s obzirom na već izgrađena Avenija pape Ivana Pavla II, kao i iatnu obilaznicu Velike Gorice na kojoj nije ostavljen odvojak za eventualnu buduću cestu, predloženo da se iz Prijedloga VII. ID PPZ-a brže koridor državne ceste u izradu (između građevinskog područja naselja Velike Gorice i posebne namjene sjeverno od građevinskog područja naselja Velike Gorice) kako bi im mogli bitizati te prostornih planova lokalne razine.
4. Gradu Velikoj Gorici obratio se potencijalni investitor i vlasnik amplita u nepogodnoj blizini Zračne luke Franjo Tuđman s prijedlogom izgradnje luksuznog kampa i auto-kampa. Grad podržava ovaj prijedlog te vas molimo da u Prijedlog VII. ID PPZ-a, u grafički dio i u članku (84) 91., Tablici 6. dodate lokaciju za kamp - T3 u Komunikacion području Protona za razvoj Zračne luke Franjo Tuđman, uz naselja Selnica i Bačice. U prilogu dostavljamo prijedlog područja obuhvata kampa, odnosno načelno određeno područje upisivačko-teritičko namjene, oznake T3, površine oko 120.000 m², 25 susjednih jedinica matičnih vrsta, za usjeljiti 100 osoba. Za ilustraciju dostavljamo radni verziju „Zagreb Green City“ projekta kampa i vezanih sadržaja, koji bi uz luksuznu verziju kampa sadržavali i auto-kamp.
5. Molimo da se u članku (82) 67. Prijedloga VII. ID PPZ-a smene iznimka za odnos vodenih površina i kopna za jezero Čiče na području Grada Velike Gorice. Radi se o pomoljetnom jezercu na kojem eksploatacija rijeka i pijetka traju već više od 50 godina i na kojem treba provesti prostorno-oblikovno-rekonstrukcijske radove kako bi se jezero moglo privesti konačnoj namjeni. Vodena površina već vala obuhvata oko 33% površine obuhvata Urbanističkog plana uređenja Sportno-rekreativnog centra jezera Novo Čiče. Prema važećem IUP-u SRC jezera Novo Čiče, uz sanaciju obale i rekonstrukciju izvornog pokosa u blizini nagibe, vodena površina mogla bi zauzeti i do 60% površine obuhvata navedenog IUP-a. Problem je što se obuhvat IUP-a ne može proširiti. Naime, prostor obuhvata predmetnog IUP-a SRC jezera Novo Čiče sa svih strana osuđen je podložnom infrastrukturnom i izgradnjom (sa svojom unadnjom za predložavanjem otpadnih voda i prirodnim kolektorom, a jezu državnom cestom D-30 i nerazvijenom cestom za Novo Čiče, s istaka nerazvijenom cestom i građevinskim područjem naselja Novo Čiče, a sa zapada Zrakoplovno-tehničkim centrom i pripadajućim izletno-skiom stazom). Je zbog predmetnih ograničenja nema mogućnosti proširenja.


S potpisivanjem,

PRIVREMENA PROČELNICA:
Gordana Vuković Kravica, dipl. ing.

Dozaviti:

1. Nazlova
2. U spis, ovdje

2


 REPUBLIKA HRVATSKA
 ZASTUPNIČA KUĆA
 Upravni odjel za urbanizam i
 zaštitu okoliša
 Trg kralja Tomislava 16
 10 000 VELIKA GOŠČICA

Predmet: **IV. Izmjena i dopuna Prostornog plana uređenja Grada Velika Gošćica**
 odobrenje, donošenje

Vrijeme: **Broj: 180-07/2018-01/23, Ur.broj: ZB-21.01/180-2018-11 od 16.07.2018. god.**
 Podjela:

Temeljem Vijeća počinje rad na izmjeni i dopuni Prostornog plana uređenja Grada Velika Gošćica i planiraju se izraditi IV. Izmjena i dopuna Prostornog plana uređenja Grada Velika Gošćica i donijeti ovdje navedena rješenja o utjecaju na okoliš za erozivne pojase Plava, dostavljena vam u skladu sa Zakonom o prostornom uređenju (NN br. 151/13, 61/17, 114/18 i 19/18)) Zakona o zaštiti okoliša (NN 80/13, 87/13, 78/15, 137/18, 118/18), obzirom da je potrebno izvršiti u tehničkoj gradnji do Plava:

1. Potrebno je planirati i izvesti potrebne radove na zaštiti i uklanjanju erozivnih pojaseva Plava.
2. Na svim erozivnim površinama (površine) treba izvesti potrebne radove na zaštiti i uklanjanju erozivnih pojaseva Plava.
3. Na svim erozivnim površinama (površine) treba izvesti potrebne radove na zaštiti i uklanjanju erozivnih pojaseva Plava.
4. U slučaju erozivnih pojaseva potrebno je planirati potrebne radove, izvesti i nadzirati njihovo izvršenje (površine) i nadzirati njihovo izvršenje, te izvesti potrebne radove na zaštiti i uklanjanju erozivnih pojaseva Plava.
5. Za svaki erozivni pojas potrebno je planirati potrebne radove, izvesti i nadzirati njihovo izvršenje (površine) i nadzirati njihovo izvršenje, te izvesti potrebne radove na zaštiti i uklanjanju erozivnih pojaseva Plava.

180 07/18-01/23
 626-19-18

180 07/18-01/23, Ur.broj: ZB-21.01/180-2018-11 od 16.07.2018. god.

180 07/18-01/23, Ur.broj: ZB-21.01/180-2018-11 od 16.07.2018. god.

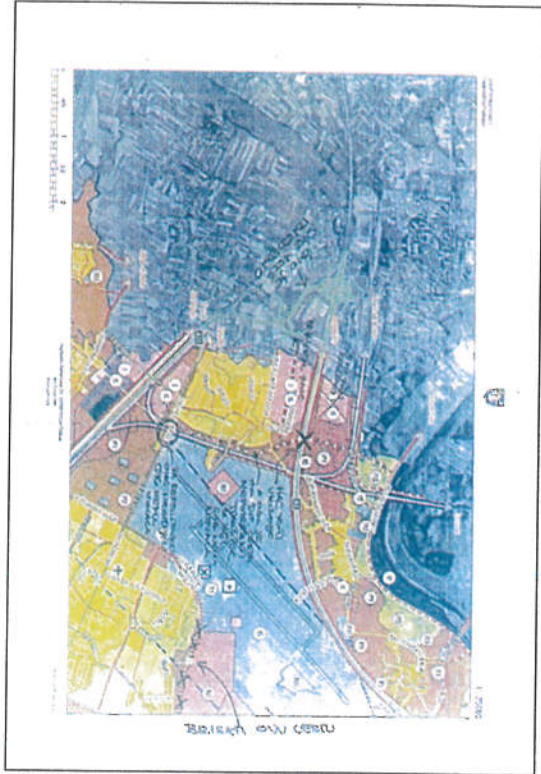
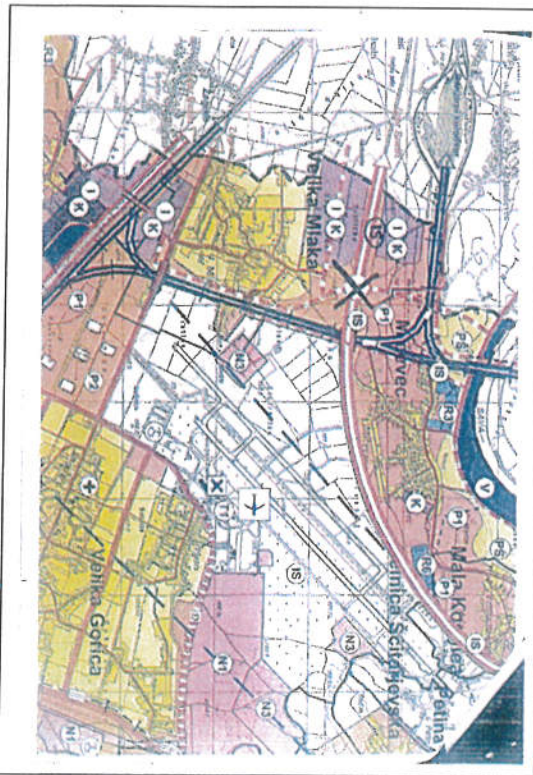
Vrijeme: **Broj: 180-07/2018-01/23, Ur.broj: ZB-21.01/180-2018-11 od 16.07.2018. god.**
 Podjela:


1. Na svim erozivnim površinama (površine) treba izvesti potrebne radove na zaštiti i uklanjanju erozivnih pojaseva Plava.
2. Na svim erozivnim površinama (površine) treba izvesti potrebne radove na zaštiti i uklanjanju erozivnih pojaseva Plava.
3. Na svim erozivnim površinama (površine) treba izvesti potrebne radove na zaštiti i uklanjanju erozivnih pojaseva Plava.
4. U slučaju erozivnih pojaseva potrebno je planirati potrebne radove, izvesti i nadzirati njihovo izvršenje (površine) i nadzirati njihovo izvršenje, te izvesti potrebne radove na zaštiti i uklanjanju erozivnih pojaseva Plava.
5. Za svaki erozivni pojas potrebno je planirati potrebne radove, izvesti i nadzirati njihovo izvršenje (površine) i nadzirati njihovo izvršenje, te izvesti potrebne radove na zaštiti i uklanjanju erozivnih pojaseva Plava.
6. Na svim erozivnim površinama (površine) treba izvesti potrebne radove na zaštiti i uklanjanju erozivnih pojaseva Plava.
7. Na svim erozivnim površinama (površine) treba izvesti potrebne radove na zaštiti i uklanjanju erozivnih pojaseva Plava.
8. Na svim erozivnim površinama (površine) treba izvesti potrebne radove na zaštiti i uklanjanju erozivnih pojaseva Plava.
9. Na svim erozivnim površinama (površine) treba izvesti potrebne radove na zaštiti i uklanjanju erozivnih pojaseva Plava.
10. Na svim erozivnim površinama (površine) treba izvesti potrebne radove na zaštiti i uklanjanju erozivnih pojaseva Plava.
11. Na svim erozivnim površinama (površine) treba izvesti potrebne radove na zaštiti i uklanjanju erozivnih pojaseva Plava.
12. Na svim erozivnim površinama (površine) treba izvesti potrebne radove na zaštiti i uklanjanju erozivnih pojaseva Plava.
13. U Prostornom planu je potrebno izvesti potrebne radove na zaštiti i uklanjanju erozivnih pojaseva Plava.

Slijedom navedenih podataka i obzirom na to da je potrebno izvršiti u tehničkoj gradnji do Plava:

S poštovanjem,
 Predsjednik Uprave
 dr. sc. Boris Hladin, dipl.ing.ing.

2




 REPUBLIKA HRVATSKA
 ZAGREBAČKA ŽUPANIJA
 GRAD VELIKA GORICA
 UPRAVNI ODJEL ZA KOMUNALNE
 POSLATOBE I PROJEKTE

020-07/18-01/24-0
 2018.05.18. 26-21

KLASA: 363-01/2019/6
 URBROJ: 238-31-09-01/10-20-1
 Velika Gorica, 30. Lipnja 2019.

**UPRAVNI ODJEL ZA PROJEKTOVANJE
 PLANIRANJE I ZAŠTITU OKOLIŠA**
 - Odjelo -

PREDMET: VII izmjene i dopune Prostornog plana Zagrebačke županije

- **Doticna područja**

Podaci,


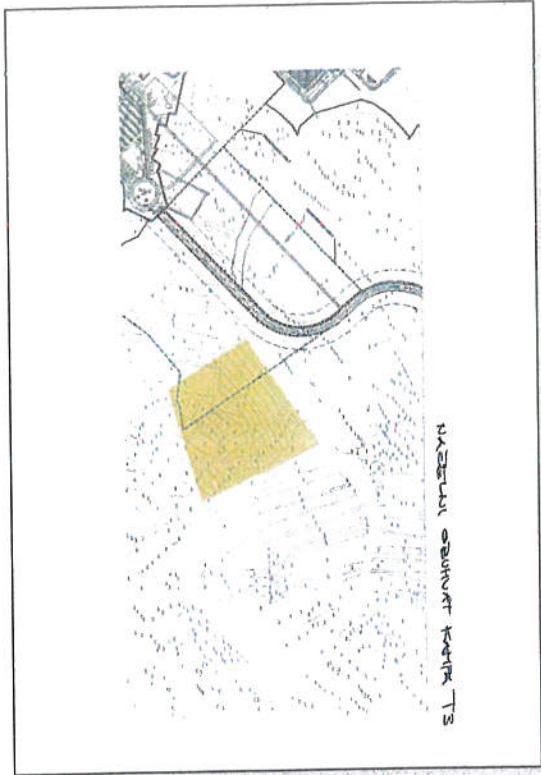
Doticna su Vam priložila na VII izmjene i dopune Prostornog plana Zagrebačke županije u dijelu koji se odnosi na područje infrahizakre na objedinjenom području Grada Velika Gorica.

U VII izmjeni i dopuni Prostornog plana Zagrebačke županije pod oznakom A29 izdano je planirano područje zemlja po 1000 m² površine ili ekvivalentno državna zemlja. U dijelovima su izdvojene površine uključujući se da će površine zemlje biti osigurane kao zemlja za razvoj i korištenje u skladu s namjenom i vrstom zemljišta i da će biti predviđeno osiguranje za razvoj i korištenje u skladu s namjenom i vrstom zemljišta. Grad Velika Gorica i županija osiguravaju osiguranje za razvoj i korištenje u skladu s namjenom i vrstom zemljišta. Grad Velika Gorica i županija osiguravaju osiguranje za razvoj i korištenje u skladu s namjenom i vrstom zemljišta.

Preduke su izdane u skladu s odredbama A3 u skladu s namjenom i vrstom zemljišta. Osim toga, izdane su i odredbe o osiguranju za razvoj i korištenje u skladu s namjenom i vrstom zemljišta. Osim toga, izdane su i odredbe o osiguranju za razvoj i korištenje u skladu s namjenom i vrstom zemljišta. Osim toga, izdane su i odredbe o osiguranju za razvoj i korištenje u skladu s namjenom i vrstom zemljišta.

Sposobnost,

PROJEKCIJA:
 Dubravko Karičić, dipl. ing. građ.



OPIS

Zagreb Green City je projekat koji predviđa izgradnju prostora za kampiranje u okviru razvoja projekta Zagreb Green City. Kamp je predviđen u okviru projekta Zagreb Green City, a njegova površina iznosi 23 hektara. Kamp je predviđen u okviru projekta Zagreb Green City, a njegova površina iznosi 23 hektara.

Kamp je predviđen u okviru projekta Zagreb Green City, a njegova površina iznosi 23 hektara. Kamp je predviđen u okviru projekta Zagreb Green City, a njegova površina iznosi 23 hektara.





NOĆENJE U KAMPU

Kamp je predviđen u okviru projekta Zagreb Green City, a njegova površina iznosi 23 hektara. Kamp je predviđen u okviru projekta Zagreb Green City, a njegova površina iznosi 23 hektara.

U kampu su predviđeni svi potrebni uslovi za noćenje u kampu. U kampu su predviđeni svi potrebni uslovi za noćenje u kampu.


Sve potrebne informacije o projektu mogu se dobiti na adresi: Zagreb Green City, a više informacija o projektu mogu se dobiti na adresi: Zagreb Green City.

IMPRESIJE KAPACITETA

	KAPACITET	ORGANIZACIJA
	MODERNA KUPAČA Jezera Krčića	2 x 30
	MODERNA KUPAČA Jezera Krčića	2 x 2
	IMPERIJA Bašča na Zravnici	2 x 2 x 2
	IMPERIJA Vrhovinskih jezera	2 x 2 x 2

Kamp se sastoji od ukupno 23 smještajne jedinice kapaciteta za ukupno 80 osoba. Smještajne jedinice se odnose na fraudulente vrata kuća za odmore, drvena kuća, kuća na drvetu i obiteljska kuća.

Kuće su moderan dizajna, izgrađene od prirodnih materijala kako bi se što bolje uklapaju u okolinu. Kamp obilježava stolne drveće postavljeno kako bi stvarali prirodnu ozračje i udobni smještaj od gradske vreve.




DAKUVA POSIJE
Ovaj klasičan posije, kamp je otvoren i za posjetitelje izvan grada. Rezerak, kašt, bazen, biciklističke staze, biciklističke staze, zelene površine za piknik i ostale aktivnosti na otvorenom su samo neki od sadržaja koji mogu biti stavljani na raspolaganje. Vrhovinski jezera i ostala posjetitelja. Dva kampa otvorena za posjetitelje koji ne žele u kampu će biti otvorena prilikom banjenja od dijela kampa u kojima su smještene kuće za odmor.

KARAKTERISTIKE

- Jedini kamp ovog tipa u široj okolici Zagreba i Velike Gorice
- Samodržljivi kamp, pristupačni energije koliko je to moguće
- Pomoćni kampi integrirani sustavi za nacionalno trošenje energije
- Smještaj u kategoriji od 2 zvjezdice
- Smještaj u blizini zračne luke, autoceste i svih važnih prometnica
- Udaljenost od centra grada Zagreba je 15 km
- Moderan dizajn kamping kuća u skladu s okolinom

CIJE
Prilagodljivi sadržaji za posjetitelje grada Zagreba, Velike Gorice i okolice se odnose na se dio posjetitelja zadržati u neposrednoj blizini Zagreba i Velike Gorice. Kamp se nalazi na poljini koji je lako dostupan te izvorno povezan svim običnim transportima. Posebno je važno naglasiti da se radi o luksuznim smještajima u kategoriji jedinstvenog sadržaja za ovaj dio Hrvatske.

Kamp bi posebno privukao na održavanje posjetitelje u neposrednoj blizini Velike Gorice i Zagreba u blizini mjesta kada posjetitelja uglavnom privlače prema obali. Sadržaj je prilagođen svim posjetiteljima obilježiti bi broj posjetitelja ne više za sezonu. Teme će posebno predložiti i drveni posjetitelji koji žive u neposrednoj okolici kampa.



Zagreb broj zapreke broj posjetitelja žimi u vrijeme od ventu, ovak av sadržaj i smještajne jedinice bi potencijalno se goste dovesti na noćenje u Veliku Goricu umjesto u Zagreb.

ZAŠTO VELIKA GORICA?

- Razvoj naprednog i inovativnog područja u blizini Zračne luke Franjo Tuđman u vidu sadržaja
- Razvijanjem sadržaja potaknuti će se priljev ljudi, posjetitelja, poslovanja, zapošljavanja, poslovanja, i ostalih
- Blizina zračne luke, autoceste i svih važnih prometnica
- Udaljenost od centra grada Zagreba je 15 km
- Jedini kamp ovog tipa u široj okolici Zagreba i Velike Gorice

ŠTO DOBIVA VELIKA GORICA?

- Sadržaj za lokalno stanovništvo
- Radni mjesta za lokalno stanovništvo
- Veći broj posjetitelja tijekom cijele godine, ljeti priljev dijela posjetitelja koji su se uputili na more, a ljeti noćenja posjetitelja zagrebačkog sadržaja

ŽUMBERAK SAMOBORSKO GORJE

Službeni oglas, 26. 9. 2020
Dr. broj: 43/19/201

ZAGREBAČKA ŽUPANIJA
Upravni oglas za prostorno uređenje, gradnju i zaštitu okoliša
Oglas za prostorno uređenje i gradnju
Ulica grada Vukovara 72/V
10 000 Zagreb

Predmet: **Podnosa javna rasprava o Prijedlogu VIII. izmjena i dopuna Prostornog plana Zagrebačke županije te o Statističkoj studiji o utjecaju VII. izmjena i dopuna Prostornog plana Zagrebačke županije na okoliš.**

Uz ova, dostupna se

Postovani,

Veliko na veći posredni javnu obavijest o izmjeni i dopuni Prostornog plana Zagrebačke županije te o Statističkoj studiji o utjecaju VII. izmjena i dopuna Prostornog plana Zagrebačke županije na okoliš, obavještavamo vas da ova javna rasprava javnosti i njihove prijedloge utječu na oblik i sadržaj izmjena i dopuna Prostornog plana Zagrebačke županije, kao i na podnošenje konačne verzije Prostornog plana Zagrebačke županije.

Stoga molimo prijedloge i primjedbe kojima bi mogli utjecati na predloženi javni raspisati sa izloženjem,

REPUBLIKA HRVATSKA
ZAGREBAČKA ŽUPANIJA
Upravni oglas za prostorno uređenje, gradnju i zaštitu okoliša

Priloga	1	2	3	4	5	6	7	8	9	10
Šifra	0	1	2	3	4	5	6	7	8	9
Šifra	0	1	2	3	4	5	6	7	8	9

Dostaviti:

1. Načinom
2. Postupkom, ovdje.

MUNUS NEKRETNINE d.o.o.
 Taj bana Josipa Jelačića 1
 10000 Zagreb
 Zagreb, 30.08.2020. godine

REPUBLIKA HRVATSKA		122	
ZAGREBAČKA ŽUPANIJA			
Upravni odjel za prostorno uređenje, gradnju i zaštitu okoliša			
Uredništvo	1. 10. 17	Opć. jnl.	
Redov. broj	119-0111-0114	PH.	VI.
Ured. broj	575-1a-340	PH.	VI.

ZAGREBAČKA ŽUPANIJA
 Upravni odjel za prostorno uređenje,
 gradnju i zaštitu okoliša

Ulica grada Vukovara 72/V

10 000 ZAGREB

„Ponovna javna rasprava o Prijedlogu VII. izmjena i dopuna
 Plana i o Strateškoj studiji“

Predmet: primjedba na Prijedlog VII. Izmjena i dopuna Prostornog plana
 Zagrebačke županije

Temeļnjem Obavijesti o ponovnoj javnoj raspravi o Prijedlogu VII. Izmjena i dopuna Prostornog plana Zagrebačke županije, u nastavku donosimo našu primjedbu i prijedlog, uz molbu da isti uvažite.

Tvrtki Munus nekretnine d.o.o. djelomično je prihvaćen prijedlog za izvršenje projekta poslovnih sadržaja unutar Prostoru za razvoj zračne luka Franjo Tuđman, na način da je uz postojeću oznaku "T1" dodana i oznaka "K", kako je navedeno u izvješću o provedenoj javnoj raspravi, na "nabavno određenoj poziciji".

Istom prilikom je temeljem prijedloga tvrtke Zračna luka Zagreb d.o.o. u prijedlog Plana uvršten i glavni plan razvoja projekta "Zagreb Airport City", uvršten su odjelci za neposrednu provedbu te dodatna lokacija i prostorni pokazatelji za navedeni projekt, što je i grafički prikazano na stranici 17 u poglavlju 3.3.1 Plana – Gospodarske djelatnosti.

Određivanjem jugozapadne granice obuhvata narušena je prostorna cjelina od 23.000 m² zemljišta u vlasništvu tvrtke Munus nekretnine i drugih, veznih subjekata, koja cjelina je temelj za daljnji razvoj projekata tvrtke.

Sijedom navedenog, molimo vas da se jugozapadna granica obuhvata proširi za 100 metara po cijeloj dužini, na način kako je prikazano na grafičkom prikazu (priloženom iz Plana) u prilogu.


Napominjemo da prostor obuhvata niti nakon predložene proširenja na prilazi 25 ha.

S poštovanjem,

Direktor:
MUNUS NEKRETNINE
 a.d. Dario Anić
 ZAGREB

Prilog:

- Kao u skaktu



teva i api

Pilva Hrvatska d.o.o.
 Prilaz bana Filipovića 25
 10000 Zagreb
 Hrvatska

Zagrebačka županija
 Zavod za prostorno uređenje
 n.p. gđa. ZELJKA KUČINIĆ, dipl.ing. arh.
 Ravnateljica zavoda
 Ulica grada Vukovara 72
 10000, Zagreb

Predmet: Pismo namjere vezano uz prenamjenu zemljišta, radi izgradnje fotonaponske elektrane

Poštovana gospodo,

Obavještavamo vas da Pilva Hrvatska d.o.o. za potrebe svog pogona u Savskom Maru (Pudričica cesta 54, 10281 Prigorje Brdovečko) namjerava izgraditi fotonaponsku elektranu na katastarskim česticama 3775 i 3781/K, K.O. Lešće. Očje čestice su u vlasništvu Pilve Hrvatske d.o.o., BI.

Površina k.t. 3775 iznosi 97.211 m², dok površina k.t. 3781 iznosi 31.672 m². Čestice granice jedne s drugom te se odnose neposredno uz zapadnu granicu čestice na kojoj se nalazi Pilvin pogon.

U IV izmjenama i dopunama prostornog plana općine Brdovec, gore navedene čestice su razvrstane pod „Poljoprivredna, šumsko i ostala negradivna površina“, određena kao „šuma gospodarske namjene“ kako je prikazano sklopu nastanka ovog plana. Potvrđuje se kojim se nastaje uvjetima čestice je obilježeno crvenom bojom te označeno crvenom strelicom.

Kao bismo omogućili gradnju fotonaponske elektrane na ovim česticama, dajni smo izložili građevinsku dozvolu te vas molimo da, ukoliko to bude potrebno, u skladu s izmjenama prostornog plana provedite prenamjenu ove dvije čestice, na način da se na njima omogućuje gradnja fotonaponske elektrane.

Ukupna instalirana snaga fotonaponske elektrane, čija gradnja se namjerava, iznosi oko 9MW. Proizvođača električne energije u fotonaponskoj elektrani je pozvano moliti za okolni teritorij za prijenos električne energije iz konvencionalnih elektrana pogonjenih plinom i ugljikom. Iz konvencionalne elektrane Piva bi koristila oko jedne četvrtine svoje potrebe za bi limo doklano smanjila svoj utjecaj na okoliš. Čime bi još jednom pokazala svoju društvenu i ekološku opredijeljenost.

Molimo vas da nam se povratno javite ukoliko budete trebali bilo kakvo dodatno pojašnjenje, podataka ili dokumenata.

U ostavljajući vašeg odgovora,

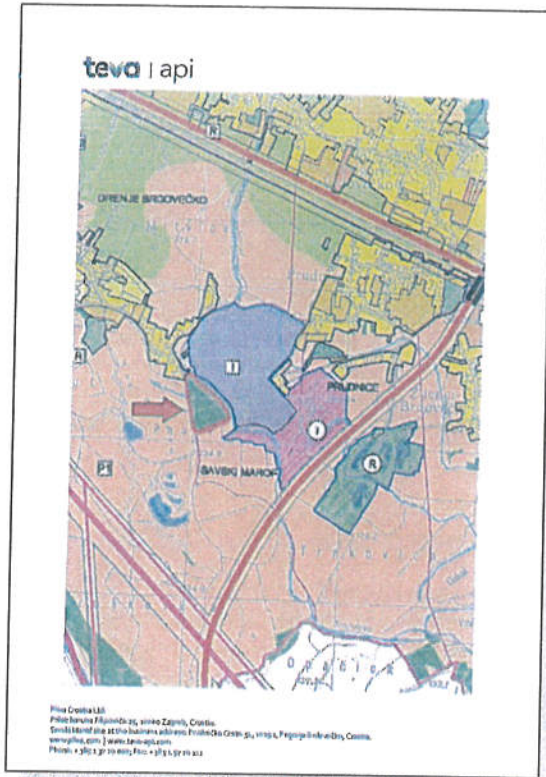
Lijep pozdrav,

Romana Šerlar,
 Čelnik uprave, tvrtka d.o.o. TEVA API Hrvatska
 Teva Api (Czech) Central Europe, local Ops Lead

Tomislav Đurđević
 Engineering Director

Priporje Brdovečko, 25.08.2020.

Pilva Croatia Ltd.
 Prilaz bana Filipovića 25, 10000 Zagreb, Croatia.
 Savski Marof ate at the bus stop address: Pudričica Cesta 54, 10291, Priporje Brdovečko, Croatia.
 www.pilva.com | info@pilva.com
 Phone: +385 1 37 29 000 | Fax: +385 1 37 20 111



12.93

REPUBLIKA HRVATSKA
ZAGREBAČKA ŽUPANIJA

OPĆINA ORLE
NAČELNIK
Orle 8, 10 411 Orle
01/6230-066, 01/6230-600
info@orle.hr

REPUBLIKA HRVATSKA
ZAGREBAČKA ŽUPANIJA
Upravni odjel za prostorno uređenje,
gradnju i zaštitu okoliša
ODSEK ZA PROSTORNO UREĐENJE I GRADNJU
Ulica Ivana Lučića 2a/Vi
10 000 Zagreb

KLASA: 350-02/10-02/08
URBROJ: 230/36-02-20-01
ORLE, 30.06.2020.

UPRAVNI ODJEL ZA PROSTORNO UREĐENJE,
GRADNJU I ZAŠTITU OKOLIŠA
ODSEK ZA PROSTORNO UREĐENJE I GRADNJU
Ulica Ivana Lučića 2a/Vi
10 000 Zagreb

PREDMET: PRILOG 08 VII. izmjene i dopune Prostornog plana Zagrebačke županije

Polovani,

Nastavno na Vašu objavu KLASA: 350-02/17-01/141 URBROJ: 230/1-18-01/1-20-321 od 09.08.2020. kojom obavijestite javnu objavu ponovne javne raspise o prijavi Orle VII. izmjene i dopune Prostornog plana Zagrebačke županije, dostavljamo svoj prijedlog o izmjeni članka 87. Prostornog plana Zagrebačke županije.

U Općini Orle utvrdilo se potreba za izgradnjom višestruke vrste. Gradovinsko planirano smjestiti na dijelu k.č. 1419/1, k.o. Bučevci. Predmetna čestica je veličine 111.506,00 m², te se od nje planira u sjevernom dijelu formirati čestica dvije-og vrste površine cca 7.000,00 m². Čestica vrste predviđa se s južne strane šumovite zone koje prolazi kroz Općinu Orle, te je u nje omogućen pristup vrtiću za sve korisnike na području Općine. Vrtić se planira kapaciteta 100 djece od jasnike do predškolske dobi. Utek na čestici je s promatrača na sjevernoj strani čestice vrtića.

Predmetna čestica trenutno se nalazi izvan gradovinskog područja naselja, a južna je sva ostava prikladna za planirano gradnju, zbog čega predloženo da se izmjeni članak 87. PZPA, u 3. zbiljezi se navodi: „Izvan, izvan područja parkova prirode, za potrebe gradnje objekata na području šumovite i smetene šumovite, šumskih, zdravstvenih, kulturnih i vjerskih objekata te objekata socijalne namjene, za potrebe gradnje naselja ili dijelova naselja prema posebnim uvjetima, kao i kod postojećih neprofitne gradnje nastale do dana donošenja ovog Plana, mogu se za takvu gradnju formirati nove izdvojene građevinske područja naselja, ako to nije u suprotnosti s ostalim odredbama i rješenjima iz ovog Plana“, na način da se isti članak dopuni s:

- **Objektna gradovinska naselja**

I uvažiti je zaogubiti

- **Objektna izdvojena – rekreativna naselja**

Nastavno na da čime udjeliti značaj prijedloga te izmjeniti u VII. izmjeni i dopuni Prostornog plana Zagrebačke županije.

S poštovanjem,

12.95

REPUBLIKA HRVATSKA
ZAGREBAČKA ŽUPANIJA
GRAD SVETE NEDELJE
GRADONAČELNIK

REPUBLIKA HRVATSKA
ZAGREBAČKA ŽUPANIJA
Upravni odjel za prostorno uređenje,
gradnju i zaštitu okoliša
ODSEK ZA PROSTORNO UREĐENJE I GRADNJU
Ulica Ivana Lučića 2a/Vi
10 000 Zagreb

KLASA: 350-02/10-01/01
URBROJ: 230-12-04/1-20-01
Sveta Nedelja, 02.07.2020.

ZAGREBAČKA ŽUPANIJA
Upravni odjel za prostorno uređenje,
gradnju i zaštitu okoliša
Ulica grada Vukovara 72/V
10000 Zagreb

PREDMET: Parovna javna raspisa o Prijedlogu VII. izmjene i dopuna Prostornog plana Zagrebačke županije i o Strateškoj studiji o utjecaju VII. izmjene i dopuna Prostornog plana Zagrebačke županije na okoliš, dostavljamo vam sljedeće prijedloge i prijedloge:

Sukladno odredbi članka 100. i članka 101. stavka 3. Zakona o prostornom uređenju (N/V br. 153/13, 65/17, 114/18, 39/19, 98/19) izmjenom dostavljamo obavijest o parovnoj javnoj raspisi o Prijedlogu VII. izmjene i dopuna Prostornog plana Zagrebačke županije i o Strateškoj studiji o utjecaju VII. izmjene i dopuna Prostornog plana Zagrebačke županije na okoliš, dostavljamo vam sljedeće prijedloge i prijedloge:


1. Tražimo da se izgruva trasa planiranog 2x400 kV dalekovoda koji prolazi zapadnim dijelom područja Grada Svete Nedelje kroz naselja Mala Goveča, Srebričak i Svetošestićki Breg, te koji svojim koridorom zahvaća građevinsko područje tih naselja, na način da se trasa istoga pomakne zapadno na područje grada Simobona kako bi se izmislila iz građevinskog područja navedenih naselja.
2. Vezano za prijedlogu 83.4, koja se odnosi na izmjenju dalekovoda, dostavljamo prijedlogu vrste Rinnac Automobili d.o.o. kojim se traži da se trasa dalekovoda uskladi s planiranim u PPU Grada Svete Nedelje.
3. Vezano za prijedlogu 83.7. na području naselja Rakitje za potrebe proširenja kamp Zagreb vezano za planirane namjene i prijedlogu se javne raspise za potrebu je uz traženje povećanje kamp mjesca da 200 kamp parcela razumotir deficiitarne uvjeta za izgradnju objekata na vodi (svjetionoborova, pivovara za pivo) (čestica) te postavi glamping lokala, sve uključeno prilozom prijedlogu tvrtke Kamp-Zagreb d.o.o.

101431 Sveta Nedelja, Brg A, Starčevića 5, 10130, tel: 01/3335.144, fax: 01/333.561
MIB 2443672927, PIB 2443672927, OIB 18622400061016088303
e-mail: info@gradsvetenedelje.hr

4. Vezano na prethodna primjedbe, na području naziva Krestinac (p.l.k. 448/2, k.a. Krestinac) staviti oznaku T3 površine do 3 ha i do 100 kamp mjesta, te predložiti moguću i izvedivu raspodjelu.

U prividni dostavljamo sljedeće primjedbe:

1. Rimac Automobili d.o.o., Ljubiškova 7, Binje, Sveta Nedelja (točka 2.)
2. Zagreb-Kamp d.o.o., Jozipka 6, Rakitje (točka 3.)
3. Nivesto d.o.o., Šuškarčič 26, Zagreb i Zagrebški svitvi d.o.o., Karlovačka 26, Rašar Petok (točka 4.)



GRADONAČELNIK
Zaavoc, arhitekt i arhitektin /

h

GRAD SVETA NEDELJA 200-12

Prezentirano: 20.05.2020.	
Ime i prezime autora:	Dij. Inž.
190-07/20-07-01	04
Šifra projekta:	Proj. Njg.
171-20-3	

OPREMAJE GRADNI I PROSTORNI UREĐENJE, UREĐENJE I ZAŠTITA OKOLIŠA

- Agencija Sveta Nedelja
Taj Anze Starčevića 3
10437 Sveta Nedelja
Hrvatska

Sveta Nedelja, 20.05.2020.

PRIMJEDBE: Izvedba na uređenju

Podnositelj:

Sveta Rimac Automobili d.o.o., Ljubiškova 7, Binje, Sveta Nedelja, čiji su posredni partneri za izvedbu: Nivesto d.o.o. i Zagreb-Kamp d.o.o. Uredbe Grada Svete Nedelje su odnosa više razne. Izvedba plan Zagreb-Kamp u skladu s.21. Završni plan uređenja i zaštite okoliša izveden u skladu sa zahtjevima Zakona o prostoru, te u skladu sa zahtjevima Zakona o zaštiti okoliša. Izvedba plan Nivesto d.o.o. u skladu sa zahtjevima Zakona o prostoru, te u skladu sa zahtjevima Zakona o zaštiti okoliša.


Izvedba plan Nivesto d.o.o. u skladu sa zahtjevima Zakona o prostoru, te u skladu sa zahtjevima Zakona o zaštiti okoliša.

Izvedba plan Zagreb-Kamp d.o.o. u skladu sa zahtjevima Zakona o prostoru, te u skladu sa zahtjevima Zakona o zaštiti okoliša.

Sveta Rimac Automobili d.o.o. i Nivesto d.o.o. su u skladu sa zahtjevima Zakona o prostoru, te u skladu sa zahtjevima Zakona o zaštiti okoliša.

Sveta Rimac Automobili d.o.o.
Zagreb-Kamp d.o.o.
Nivesto d.o.o.
Dizajn i izvedba: Sveta Rimac Automobili d.o.o.

Sveta Rimac Automobili d.o.o. i Nivesto d.o.o. su u skladu sa zahtjevima Zakona o prostoru, te u skladu sa zahtjevima Zakona o zaštiti okoliša. Izvedba plan Zagreb-Kamp d.o.o. u skladu sa zahtjevima Zakona o prostoru, te u skladu sa zahtjevima Zakona o zaštiti okoliša. Izvedba plan Nivesto d.o.o. u skladu sa zahtjevima Zakona o prostoru, te u skladu sa zahtjevima Zakona o zaštiti okoliša.



GRAD SVETA NEDELJA
GRAD SVETA NEDELJA
171-20-3

Prezentirano: 20.05.2020.
Ime i prezime autora: Nivesto d.o.o. / Zagreb-Kamp d.o.o.
Šifra projekta: 171-20-3

GRAD SVETA NEDELJA
Upravni odjel za prostorno uređenje i zaštitu okoliša
Taj Anze Starčevića 3
10437 Sveta Nedelja

ZAHTEV ZA PRENAMJENU ZEMLJIŠTA

Faza I
Tvrtka Zagreb-Kamp d.o.o. koja je u vlasništvu Krestinca i Djana Dubrovčića temeljem ugovora o prava građanja izgradnja je na kat. č. 10272 k.o. Rakitje (također u vlasništvu Krestinca i Djana Dubrovčić) turistički objekat "Kamp Zagreb".
Kamp Zagreb je kategoriziran sa četiri zvijezdice i sadrži 50 kamp parcela, 4 bungalova, restoran, wellness, kofejni klub, dječje igralište. Kamp Zagreb posluje od 2014. g. i jedini je kamp u Zagrebačkoj županiji. Otvoren je kroz cijelu godinu te bilježi znatavan broj noćenja. 2019. godinu ostvario je 21.000 noćenja. Biljno zapošljava 15 radnika, a u sezoni do 35 djelatnika.

Faza II
Zagreb - Kamp d.o.o. u svojoj III fazi gradnje planira proširiti kamp za dodatnih 26 kamping parcela, spornim čim 7, vanjska sanitarizacija sa lansirnom i sredskom zgradom. Za navedenu dogradnju izhoda je pravomoćna Gradovinska dozvola.

Faza III
Radi daljnje potrebe za širenjem kampa molim gore navedeni raslov da dalje navedene katastarske čestice koje se momentalno nalaze u zoni spoja i rekreacije, a djelomično u turističkoj zoni prenamjani u zonu kampa T3 - kamping.

Katastarske čestice: 1013, 1012, 1014, 1015, 1018, 1019, 1020, 1021, 1024, 1025, 1024, 1020, 10272, 1080, 1087, 1086, 1033, 1001, 1070, 1078, 1077, 1076

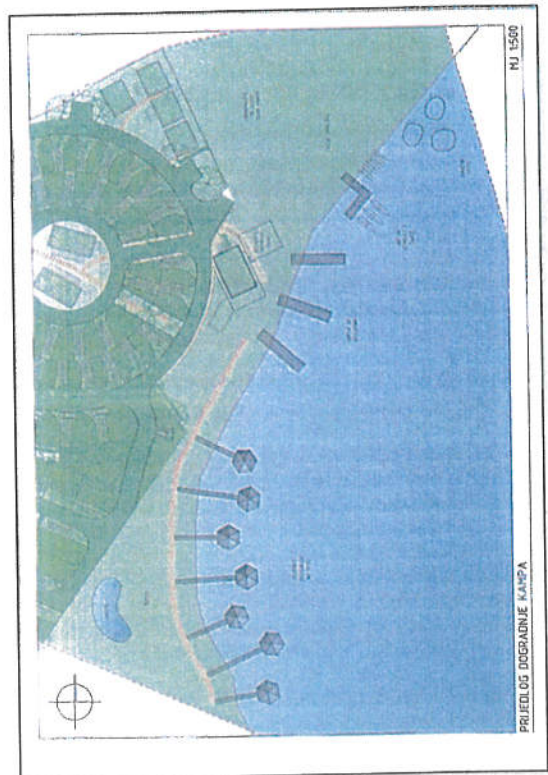
Na gore navedenim česticama planira se izgradnja sljedećih objekata:

1. Bazeni sa suncuštletom
2. Izgradnja glamping katora uz obalu jezera
3. Izgradnja stajališta / bungalova na vodi
4. Gatovi za postuživanje jela i pića
5. Proširenje postojećeg ugostiteljskog objekta (izgradnja skladišta, kuhinje i šankca)
6. Uređenje dječjeg igrališta
7. Gat za privez čamaca
8. Uređenje parking prostora za vanjske goste kampa

U Svetoj Nedelji 20.05. 2020.

dizelator
Krestinac Dubrovčić
088/292000
krestinac@campzagreb.com

Zagreb-kamp d.o.o. i Nivesto d.o.o. su u skladu sa zahtjevima Zakona o prostoru, te u skladu sa zahtjevima Zakona o zaštiti okoliša. Izvedba plan Zagreb-Kamp d.o.o. u skladu sa zahtjevima Zakona o prostoru, te u skladu sa zahtjevima Zakona o zaštiti okoliša. Izvedba plan Nivesto d.o.o. u skladu sa zahtjevima Zakona o prostoru, te u skladu sa zahtjevima Zakona o zaštiti okoliša.



Stratešku studiju o utjecaju VII. Izmjena i dopuna Prostornog plana Zagrebačke županije na okoliš nemamo primjehiti.

Vezano za ponovnu Javnu raspravu o Prijedlogu VII. Izmjena i dopuna Prostornog plana Zagrebačke županije te o Strateškoj studiji o utjecaju VII. Izmjena i dopuna Prostornog plana Zagrebačke županije na okoliš obavijestavamo vas sljedeće:

A. PROSTORNI PLAN

U Prijedlog VII. Izmjena i dopuna Prostornog plana Zagrebačke županije uneseni su svi zahvati.

Retencija Bregana Korečić, daje se informacija:

U odnosu na posljednju javnu raspravu, Hrvatske vode, VGO za gorju Savu je započeo u studenom 2019.g. pripremu projekta Bregana Korečić koji uključuje izradu projektne dokumentacije za izgradnju retencije Bregana Korečić - građevne usluge i geotehničke istraživanja, geotehnički elaborat, elaborate vezane uz zaštitu okoliša, idejno rješenje i idejni projekt s izdvojenjem lokacijske dozvole. Vezano uz zaključke sastanka zainteresiranih dionika Grada Samobora, Zagrebačke županije, Javne ustanove Park prirode Žumberak-Samoborsko gorje, Komunalna Samobor d.o.o. te Hrvatskih voda i Izdatiča u gradu Samoboru 28.02.2020.g., na kojemu su prezentirana varijantna rješenja položaja i veličina planirane retencije Bregana Korečić te varijantna rješenja izmještanja lokalne prometnice odabrano je preferencijalno rješenje tzv. varijanta 5.2.

Kroz usporednu tehno-ekonomsku analizu, pokazalo se kako se optimalan pregradni profil, položaj brane, nalazi oko 150 m nizvodnije, nego što je bilo planirano u osamdesetim godinama prošlog stoljeća, a potražilo prema Vodovodnoj uvazni grada Zagreba i prema tadašnjim uvjetima korištenja prostora (nastavno VOGZ - Javno vodoprivredno poduzeće za slivno područje grada Zagreba Vodoprivredna osnovna grada Zagreba, Izmjena i dopuna 1992. g., uređuje malih slivova, knjiga 12/1, 1992. g.). Za provođenje ovih analiza, u okviru idejnog rješenja, korištene su sve relevantne podloge, uključivo nove geodetske snimke te nove hidrološke analize i ureno je u obrat i izvješće stanje korištenja postojećih objekata.

Temeljem postavljenog upita Hrvatskih voda (nula oznaka KLASA: 352-02/19-13/0000205, URBROJ: 374-25-1-20-17 od 20.03.2020.g.) o potrebi promjena Prostornog planske dok. amenitete u okviru VII. Izmjena i dopuna Prostornog plana Zagrebačke županije, doneseno je Mišljenje Odsjeka za prostorno uređenje i gradnju Upravnog odvjetka za prostorno uređenje, gradnju i zaštitu okoliša Zagrebačke županije (KLASA: 350-01/20-01/04, URBROJ: 218/1-18/1-20-02 OD 13.5.2020.) kojim se utvrđuje da predložena položaja nije sporna budući da se grafički prikaz korištenja i namjene prostora izražuje u mjerku 1:100 000.



B. STRATEŠKA STUDIJA

U Strateškoj studiji izradena od strane OKONA, obujak 2020. godine o utjecaju VII. Izmjena i dopuna Prostornog plana Zagrebačke županije na okoliš porebno je:

- uključiti sve tablice o starju ljeta podzemnih voda za kvalitativno i za kvantitativno stanje sa tablicama iz Plana upravljanja vodnim područjima (2016.-2021. g.) za područje Zagrebačke županije,
- kroz cijelu studiju obuhvatiti zahvat - lokacija planiranja vodopropusna Črakovac - uži lokacija - prostor rezerviran za I. zonu vodopropusna navedenog u članku 16. VII. Izmjena i dopuna PP Zagrebačke županije I. kategorije (područje zabrane gradnje),
- u pecep usvojenih konvencija u Tablici 2.5-1 uvrstiti Okvirnu direktivu o vodama i u podnaslovu Proljeće problemi (str. 121) posebno je dodati: Sukladno planovima upravljanja riječnim slivovima planira se izgradnja brojskih retencija za zaštitu od štetnog djelovanja voda na nizišnim područjima. Nadalje potrebno je korigirati tvrdnju na način: Bez gradnje retencija i naloga na širem području uz Savi planiranim izmještanja i dopunama to će područje i dalje biti izloženo opasnosti od poplavljenja. Materijalna dobra, infrastruktura te ljudski životi će biti u riziku od poplava ukoliko se ne utvrde područja ograničenja, odnosno strogog ograničenja gradnje u zoni zona velike, srednje i male vjerojatnosti poplava, kako dionici županije i dopune PZZ, a sukladno kartama opasnosti od poplava i kartama rizika od poplava za Republiku Hrvatsku Internet stranica hrv.vode.hr),
- korigirati, dodati (str. 175) - nedodivni III. nizišni vodeni sustavi za smanjenje rizik od štetnog djelovanja voda
- korigirati, dodati na str. 517 i 521, dodana je nova/korigirana trasa zapreke od nasipa
- korigirati, dodati (str. 526) u najveće područja opasnosti uključiti i širu rijeke Bregane
- općenito, pri razmatranju vodnogospodarskih sustava - sustavi obrane od poplava spram sastavnice okoliša stanovništvo i zdravlje ljudi treba uvrstiti i izravni i tajani površni utjecaj - štet ljudska zdravlje i životne

Napominjemo i sljedeće:
zaštita izvorišta Blajno utvrđena je Odlukom o zaštiti izvorišta Blajno objavljenu u Glasniku Zagrebačke županije 13/17,
za izvorišta Strmec, Sibice i Bregana donesen je i Program mjera i sanacije unutar zona sanitarne zaštite izvorišta Strmec, Sibice i Bregana za postojeće građevine i postojeće djelatnosti donesene je 2017. i sastavljen je dio Odluke Glasnik Zagrebačke županije 45/17,
za izvorište Kasnica I. faza donesen je i Program mjera za sanaciju vodnog okoliša u II. zoni zaštite izvorišta vode za pike Kasnica I. faza (Škubani glanjak grada Velika Gosica br. 13/07).
III. zona sanitarne zaštite - zoni ograničenja i nadzora izvorišta Stara Lora, Slat-jak, Žrnjica, Petradovec, Zapadne, Mala Mlaka na prostoru se na području Grada Velika Gosica, Ista se na području Zagrebačke županije prostire na područjima Grada Sreza Medveđa i Općine Suvokli. Grad Zagreb i Zagrebačka županija uključivima svojih Službenih dionika za isporazom o pruzimanju mjera zabrane, zaštite i sanacije za II. zonu propisanih odlukom.



Program mjera sanacije unutar zona sanitarne zaštite izvorišta za postojeće građevine i postojeće djelatnosti objavljen je u Službenom glasniku Grada Zagreba 12/16 i sastavljen je dio Odluke.

- završeno sustav odvođenja s odgovarajućim pročistivanjem i ispuštanjem oborninskih voda kroz vodozafatna područja potrebno je planirati na svim razinama, a ne samo na projektnoj razini,
- na području II. zone izvorišta vode za pike razmatraju se gradnja kolektivnih grupa (Alternativna trasa druge za lokalni promet „Zagreb Cx - Velika Gosica - Zračna luka Franjo Tuđman“).

S poštovanjem,

Diraktor VGO-a za gorju Savu
Zvonimir Matić, dipl.ing.

Na čitavik:

1. Službi zaštite voda
2. Službi korisnika voda
3. Službi zaštite od štetnog djelovanja voda
4. Primohariti



MEDVEDNICA

KLASA: 512-07/20-01/70
URBROJ: 251-510-02-20-02
Zagreb, 15. lipnja 2020.

REPUBLIKA HRVATSKA ŽAGREBAČKA ŽUPANIJA Upravni odjel za prostorno uređenje, gradnju i zaštitu okoliša	
Upravi odjel za prostorno uređenje, gradnju i zaštitu okoliša Odsjek za prostorno uređenje i gradnju Ulica grada Vukovara 73/V 10000 Zagreb	

PREDMET: Ponovna javna rasprava o Prijedlogu VII. Izmjena i dopuna Prostornog plana Zagrebačke županije te o Strateškoj studiji o utjecaju VII. Izmjena i dopuna Prostornog plana Zagrebačke županije na okoliš

Javna ustanova „Park prirode Medvednica“ (JU PPM) zaprima je dopis o ponovnoj javnoj raspravi o Prijedlogu VII. Izmjena i dopuna Prostornog plana Zagrebačke županije na okoliš Strateškoj studiji o utjecaju VII. Izmjena i dopuna Prostornog plana Zagrebačke županije na okoliš.

Ministarstvo zaštite okoliša i energije, Uprava za zaštitu prirode (KLASA:UPRH-512-07/17-71/332, URBROJ:517-06-2-1-17-2) izdalo je Rješenje da je za planirane VII. Izmjena i dopuna Plana obaveza provedba glavnice ocjene prihvatljivosti za okolišku mrežu temeljem članka 48. stavak (8) Zakona o zaštiti prirode (NN 80/13, 15/18, 14/19, 127/19). Ujedinio je Ministarstvo zaštite okoliša i energije, Uprava za zaštitu prirode (KLASA:512-07/18-5/93, URBROJ:517-07-2-18-2) izdalo i uvjete zaštite prirode.

Dana 5. lipnja 2020. godine održano je i javno izlaganje o Prijedlogu VII. Izmjena i dopuna Plana te o Strateškoj studiji putem investicijam servisa na kojoj je bila prisutna i JUPPIA. Temeljem uvjete u zapisničnom dokumentaciji i održano javno izlaganje, Plan je usklađen s planskim rješenjima utvrdjenim prostornim planovima državne razine - Prostornim planom Parka prirode Medvednica (NN 89/14) i Urbanističkim planovima uređenja državnog značaja „Vrtna zona, Medvednica i „Skijski kompleks, Medvednica“ (NN 103/17) na dijelu Parka prirode Medvednica koji se nalazi na području Zagrebačke županije.

S poštovanjem,

- DOSTAVITI:
1. Nadležni,
 2. Arhiva, ovjete



1527

REPUBLIKA HRVATSKA
ZAGREBAČKA ŽUPANIJA
GRAD SAMOBOR
Upravni odjel za gospodarstvo, razvoj i
projekte Europske unije

KLASA: 350-02/04-01-2
URBROJ: 238-11-01-013-20-15
Samobor, 30. lipnja 2020. godine

ZAGREBAČKA ŽUPANIJA
Upravni odjel za prostorno uređenje,
gradnja i zaštitu okoliša,
10000 Zagreb,
Ulica grada Vukovara 72/V

PREDMET: **Poslovna javna rasprava o Prijedlogu VII. Izmjena i dopuna Prostornog plana Zagrebačke županije i o Strateškoj studiji o utjecaju VII. Izmjena i dopuna Prostornog plana Zagrebačke županije na okoliš**

- mišljenja, prijedlozi i primjedbe, daju se

VIŠA / Vaša KLASA: 350-02/17-01/4, URBROJ: 238-11-01/4-20-510

Vezano uz poštenu obavijest za dostavljen mišljenje, prijedlog i primjedbi na Prijedlog VII. Izmjena i dopuna Prostornog plana Zagrebačke županije (dalje u tekstu: Plan) i o Strateškoj studiji o utjecaju VII. Izmjena i dopuna Prostornog plana Zagrebačke županije na okoliš (dalje u tekstu: Strateška studija), dijelom sljedeće:

- II dijela KULTURNI BAŠTINA, C) Kulturna dobra regionalnog značenja, točka 3.3.3. Gradovne javne namjene dodati: Prva Pošta osnovna škola u Samoboru ul. sv. Ana 1 u Samoboru dio je navedenog registra.
- Arheološka zona sv. Helene u Samoboru stavljena je pod preventivnu zaštitu Rješenjem Uprave za zaštitu kulturne baštine Konzervatorskog odjela u Zagrebu (koje dostavljam u prilogu ovog dopisa).

Za sve navedeno ili eventualno potrebnu dodatnu dokumentaciju možete nam se obratiti u proceduri izrade Izvješća o javnoj raspravi.

S poštovanjem,

Obradilo:
Dražana Kević, dipl. ing. tih.

Prilog:
Kao u tekstu.

Dostaviti:
1. Nadzoru
2. Pismohranu, ovoje



UPRAVA ZA ZAŠTITU KULTURNE BAŠTINE
KONZERVATORSKI ODJEL U ZAGREBU

Klasa: UPI-012-0823-050050
Urbroj: 832-04-02-011-20-1
Zagreb, 17. 03. 2020.

Ministarstvo kulture, Uprava za zaštitu kulturne baštine, Konzervatorski odjel u Zagrebu, Mesičkica 48, Zagreb, na temelju članka 10. u vezi s člankom 6. stavkom 1. točkom 11. Zakona o zaštiti i očuvanju kulturnih dobara (Narodna novina 60/99, 151/03, 157/03, 87/00, 88/10, 61/11, 25/12, 156/12, 157/13, 152/14, 44/17 i 90/18) i članka 2. Pravilnika o obliku, sadržaju i načinu vođenja Registra kulturnih dobara Republike Hrvatske (Narodne novine 89/11 i 130/13), rješavajući po službenoj dužnosti, donosi

RJEŠENJE

1. Arheološka zona sv. Helene, Samobor, stavljana na k.č. br.: 35 polok Helena (z.k. ul. 0770), 38 (z.k. ul. 2535), 39/1 (z.k. ul. 2135), 39/2 (z.k. ul. 4235), 40/1 (z.k. ul. 4268), 40/2 (z.k. ul. 2599), 40/3 (z.k. ul. 212), 40/4 (z.k. ul. 4255), 41 (z.k. ul. 1267), 42/1 (z.k. ul. 6320), 42/4 (z.k. ul. 1267), 42/5 (z.k. ul. 7283), 43 (z.k. ul. 129), 44 (z.k. ul. 3701), 44/1 (z.k. ul. 3701), 45/2 (z.k. ul. 3701), 46 (z.k. ul. 3700), 47 (z.k. ul. 3701), 48 (z.k. ul. 6790), 49/1 (z.k. ul. 2022), 49/2 (z.k. ul. 6352), 49/3 (z.k. ul. 7075), 50 (z.k. ul. 2022), 51/1 (z.k. ul. 214), 51/2 (z.k. ul. 214), 52 (z.k. ul. 214), 53 (z.k. ul. 214), 54 (z.k. ul. 4575), 55 (z.k. ul. 218), 56 (z.k. ul. 2023), 57 (z.k. ul. 2023), 59/1 (z.k. ul. 2023), 59/2 (z.k. ul. 2023), 59 (z.k. ul. 2023), 60 (z.k. ul. 173), 61/1 (z.k. ul. 6503), 61/2 (z.k. ul. 4000), 61/4 (z.k. ul. 4256), 61/5 (z.k. ul. 4268), 62 (z.k. ul. 4268), 63 (z.k. ul. 4268), 64 (z.k. ul. 6333), 65 (z.k. ul. 5838), 66 (z.k. ul. 5838), 67 (z.k. ul. 5838), 68 (z.k. ul. 1820), 69 (z.k. ul. 1820), 110 (z.k. ul. 4268), 111 (z.k. ul. 672), 112 (z.k. ul. 5698), 113 (z.k. ul. 5934), 114 (z.k. ul. 1085), 116/1 (z.k. ul. 6099), 116/2 (z.k. ul. 5076), 116 (z.k. ul. 2973), 117 (z.k. ul. 2560), 118 (z.k. ul. 2599), 118/1 (z.k. ul. 2559), 119/2 (z.k. ul. 2577), 119/3 (z.k. ul. 5130), 119/4 (z.k. ul. 7187), 120/1 (z.k. ul. 937), 120/2 (z.k. ul. 937), 120/3 (z.k. ul. 937), 121/1 (z.k. ul. 1039), 121/2 (z.k. ul. 5257), 122/1 (z.k. ul. 4281), 122/2 (z.k. ul. 6187), 123 (z.k. ul. 1820), 124 (z.k. ul. 1820), 125 (z.k. ul. 4522), 129 (z.k. ul. 4522), 129/1 (z.k. ul. 1821), 129/2 (z.k. ul. 1821), 3867/1 (z.k. ul. 2599), 3867/1 (z.k. ul. 6531), 3867/4 (z.k. ul. 336) katastarska općina Samobor, grad Samobor, do donošenja rješenja o utvrđivanju svojstva kulturnog dobra sukladno članku 10. Zakona o zaštiti i očuvanju kulturnih dobara, a najduže 6 godina od dana donošenja ovog rješenja, stavlja se pod

Preventivnu zaštitu.

2. Preventivna zaštita odnosi se na područja unutar prostornih mođa katastarskih čestica broj: 35 polok Helena (z.k. ul. 0770), 38 (z.k. ul. 2535), 39/1 (z.k. ul. 2135), 39/2 (z.k. ul. 4235), 40/1 (z.k. ul. 4268), 40/2 (z.k. ul. 2599), 40/3 (z.k. ul. 212), 40/4 (z.k. ul. 4255), 41 (z.k. ul. 1267), 42/1 (z.k. ul. 6320), 42/4 (z.k. ul. 1267), 42/5 (z.k. ul. 7283), 43 (z.k. ul. 129), 44 (z.k. ul. 3701), 44/1 (z.k. ul. 3701), 45/2 (z.k. ul. 3701), 46 (z.k. ul. 3700), 47 (z.k. ul. 3701), 48 (z.k. ul. 6790), 49/1 (z.k. ul. 2022), 49/2 (z.k. ul. 6352), 49/3 (z.k. ul. 7075), 50 (z.k. ul. 2022), 51/1 (z.k. ul. 214), 51/2 (z.k. ul. 214), 52 (z.k. ul. 214), 53 (z.k. ul. 214), 54 (z.k. ul. 4575), 55 (z.k. ul. 218), 56 (z.k. ul. 2023), 57 (z.k. ul. 2023), 59/1 (z.k. ul. 2023), 59/2 (z.k. ul. 2023), 59 (z.k. ul. 2023), 60 (z.k. ul. 173), 61/1 (z.k. ul. 6503), 61/2 (z.k. ul. 4256), 61/4 (z.k. ul. 4268), 61/5 (z.k. ul. 4268), 62 (z.k. ul. 4268), 63 (z.k. ul. 4268), 64 (z.k. ul. 5838), 65 (z.k. ul. 5838), 66 (z.k. ul. 5838), 67 (z.k. ul. 5838), 68 (z.k. ul. 1820), 69 (z.k. ul. 1820), 110 (z.k. ul. 4268), 111 (z.k. ul. 672), 112 (z.k. ul. 5698), 113 (z.k. ul. 5934), 114 (z.k. ul. 1085), 116/1 (z.k. ul. 6099), 116/2 (z.k. ul. 5076), 116 (z.k. ul. 2973), 117 (z.k. ul. 2560), 118 (z.k. ul. 2599), 118/1 (z.k. ul. 2559), 119/2 (z.k. ul. 2577), 119/3 (z.k. ul. 5130), 119/4 (z.k. ul. 7187), 120/1 (z.k. ul. 937), 120/2 (z.k. ul. 937), 120/3 (z.k. ul. 937), 121/1 (z.k. ul. 1039), 121/2 (z.k. ul. 5257), 122/1 (z.k. ul. 4281), 122/2 (z.k. ul. 6187), 123 (z.k. ul. 1820), 124 (z.k. ul. 1820), 125 (z.k. ul. 4522), 129 (z.k. ul. 4522), 129/1 (z.k. ul. 1821), 129/2 (z.k. ul. 1821), 3867/1 (z.k. ul. 2599), 3867/1 (z.k. ul. 6531), 3867/4 (z.k. ul. 336) katastarska općina Samobor, grad Samobor.

Katastarski plan s uzrastnim česticama sastavljen je dio ovog rješenja.

3. Na predmetno preventivno zaštićeno dobro iz točke 1. ovog rješenja utvrđuje se sljedeći sustav mjera zaštite:

- prilikom poljoprivrednih radova – oranje dublje od 40 cm nije dozvoljeno
- iskopi za gradnju objekata ili infrastrukture moraju se provesti uz stručan arheološki nadzor
- zaštitni i drugi radovi na predmetnom dobru mogu se poduzeti samo uz prethodno odobrenje Konzervatorskog odjela u Zagrebu,
- imatelj je dužan je provesti sve mjere zaštite koja su odnosa na održavanje predmetnog dobra, a propisane u nadležnom tjeleu.

4. Na predmetno dobro primjenjuje se Zakon o zaštiti i očuvanju kulturnih dobara i svi drugi propisi koji se odnose na kulturna dobra.

5. Dobro iz točke 1. izruke ovog rješenja upisat će se u Registar kulturnih dobara Republike Hrvatske - Listu preventivno zaštićenih dobara.

6. Ova će se rješenja dostaviti nadležnom katastru i svu radu zabijelbu u zemljišnim knjigama

7. Zaštitu ne otpisuje izvršenje ovoga rješenja.

Obrazloženje

Arheološka zona sv. Helene, Samobor nalazi se 1 km sjeverno od Samobora. Predmetna arheološka zona vezana je uz lokalni izvor koji se lokalno naziva Sveta Helena prema tradiciji da se tu nalazio cistercijski samostan s istoimeno crkvom. Prema povijesnim izvorima od 13. stoljeća se spominje crkva sv. Helene koju je grof Ivan sina Josiava, jednog od najbogatijih i moćnijih zagrebačkih županija u 13. stoljeću i od 1274. g. vlasnik grada Samobora, poklonio općinama cistercijskim samostanu Sv. Jakova, na savršenoj lokaciji na području današnjeg Jakuševca. Uz lo, Ivan cistercijskim nije poklonio samo crkvi već i zemlju oko nje, mlin koji se je nalazio na rijeci Samobor, solite za gradnju nastanbi u Samoboru, tri vinograda i dva arata zemlje. Može se pretpostaviti kako su cistercijski iskoristivali navedeno vrela, posebice zbog njegove temperature kojom se radikalno od silnih u rijekovoj blizini.

Međutim, u ispravama ne spominje samostan Sveta Helene, stoga su vjerojatno za boravak ovdje imali nekakav objekat ladanjskog tipa za upravljanje imanjem. Nakon Turkih proćora i razaranja cistercijski imanje se nije nikad oporavilo i više se ne spominja, dok je crkva donekle obnovljena međutim se zapušila i 19. st. više ne postoji. Ostala je memorija i spominje, iz tog razloga je u 20. st. na približnom mjestu napravljena današnja kapelica-poklonica.

Krajem 19. stoljeća za ovaj prostor i izvor zainteresirao se Samoborski gradonačelnik i poduzetnik Ljudevit Šmidhen. Tijekom čišćenja i uređenja budućih toplika istraženo je i koplo vrela. Prilikom čišćenja pronašli radnici - drvna posuda iz ogromnog izdubrenog hrastovog panja, do kojeg su vodile hrastove stuba. U ova izdubljena teka je voda iz toplog vrela, ta je u njoj bilo prostora za 2 - 3 osoba. 1869. Izgrađio zatvoreno kupalište s bazenom. Uz bazen je izgrađio gostionicu i lima upotrijebio turističku ponudu kupališta. Tijekom gradnje modu ruševinama starijeg objekta, za kojeg su vjerovali da je cistercijska crkva pronađen je „nilarni“ kamen, kojeg su ugradili u novi zidanic.

Nakon 2 svjetskog rata kupalište je napušteno i srušeno.

Zbog svih ovih povijesnih činjenica područja sveta Helena u Samoboru je zaštićeno Prostornim planom grada Samobora, kao zona unjeverne zaštite povijesnih spomenika.

Iz tog razloga su provedena su u siječnju 2019. provedeno je arheološko rekonstruiranje s iskopom testnih sondi je povijesnom obradom arhivska građa za k.č. 120/1, 120/2 i 120/3. kako bi se utvrdilo arheološki potencijal ove povijesne lokacije. Temeljem nalaza rekonstruiranje provedeno je rujnu ista godina konkludno arheološko istraživanje koje je imalo za cilj potvrditi arheološkog potencijala nalazišta i dati konkretniji podatak o raspoređivanju povijesnih struktura.

Temeljem provedenih istraživanja može zaključiti:

- U neposrednoj blizini, južno od čestica k.č. 120/1, 120/2 i 120/3 k.o. Samobor nalazila se crkva Sv. Helene s pripadajućim grobljem.
- U istomom dijelu područja arheološko zone, u današnje zarašćenju potčinju nalazi se izvor.
- U srednjem dijelu pronađeni su ostaci zidova objekta ljudnjako gospodarskog karaktera. To bi mogao biti objekat koji su koristili cistercijski rođovnici dok su boravili i upravljali posjedom. Pronađeni ulomci

kasnoerdnjovaljzavna i novovjekovna keramika potvrđuju pojedine podatke o civili sv. Helene i stambeno-gospodarskom objektu iz objekta. Ispod razine podnica i ograda ovog objekta pronađena je kasnoantička keramika.

- Pronađeni nalazi potvrđuju da predmetna lokacija posjeduje arheološki značaj koji seže u period koji je dosad nepoznat u samoborskom kraju.
- Istočno od ovog objekta pronađena su kamene strukture koje zbog male površine istraživanja nije moguće lično interpretirati. Svojim konstrukcijskim rješenjem ukazuju da se radi podnici ili temeljnoj bazi nekog objekta. Budući da je među strukturama pronađena pozamašna količina ulomaka kasnoantičke keramike, sukladno tome se i ovaj objekt koj se vjerojatno prostire dalje na istok i sjever može okarakterizirati kao kasnoantički.

Temeljem ovih nalaza i pouzdanih izvora može se zaključiti da je vrel. sv. Helena korišteno od antike do 20 stoljeća. Pronađeni fragmenti kasnoantičke građevine daju nesumljivo postojanje još kojeg objekta iz rimskog doba što je čest slučaj uokolo toplih izvora.

Slijedom navedenog predmetna se da arheološka zona Sveta Helena ima svojstvo kulturnog dobra te se temeljem odredbe članka 10. Zakona o zaštiti i očuvanju kulturnih dobara, donosi rješenje o njegovoj preventivnoj zaštiti.

Preventivna zaštita za arheološku zonu Sveta Helena određuje se do donošenja rješenja o utvrđivanju svojstva kulturnog dobra, a najduže na 8 godina od dana njegovog donošenja.

Tijekom trajanja preventivne zaštite, radnje (npr. građevinski radovi, iskopi i sl.) na arheološkoj zoni Sveta Helena, koje mogu prouzročiti promjene na lokalitetu i nanušiti njegov spomenički integritet ne mogu se poduzeti bez prethodne dozvole Ministarstva kulture, Uprave za zaštitu kulturne baštine, Konzervatorski odjel u Zagrebu.

Sukladno članku 11. stavak 1. Zakona o zaštiti i očuvanju kulturnih dobara na predmetno dobro primjenjuju se odredbe Zakona kao i ostali propisi koji se odnose na kulturna dobra, te su s tim u svezi sukladno članku 12. stavak 2. uvođene prostorne međe katastarskih čestica na koje se preventivna zaštita odnosi kao i obveza dostavljanja ovog rješenja katastru i sudu radi zabiljebe u zemljišnim knjigama.

Suglasno odredbama članka 11. Zakona o zaštiti i očuvanju kulturnih dobara, na ovo preventivno zaštićeno dobro primjenjuju svi zakoni i propisi koji se odnose na kulturna dobra, a to se dobro upisuje u Registar kulturnih dobara Republike Hrvatske, Listu preventivno zaštićenih dobara. Sukladno odredbama Zakona trajanje preventivne zaštite ne može se produžiti nakon isteka propisnog roka.

Slijedom iznaloženog, valjalo je na temelju članka 10. Zakona o zaštiti i očuvanju kulturnih dobara donijeti odluku kao u izradi ovog rješenja.

Prema odredbi članka 10. stavak 6. Zakona o zaštiti i očuvanju kulturnih dobara žalba protiv ovog rješenja ne odgađa njegovo izvršenje.

P o u k a o p r a v n o m l i j a k u :

Protiv ovog rješenja može se izjaviti žalba Povjerenstvu za žalbe pri Ministarstvu kulture u roku od 15 dana od dana primka ovog rješenja. Žalba se predaje ili šalje poštom preporučeno Ministarstvu kulture, Upravi za zaštitu kulturne baštine, Konzervatorskom odjelu u Zagrebu, Mesrićka 48, Zagreb, Zagreb, a može se izjaviti i u zapisnik. Na žalbu se sukladno članku 9., stavku 2. točka 29. Zakona o upravnim pristojbama ("Narodne novine" br. 115/19) ne plaća upravna pristojba.

P o o v l a š t e n j u m i n i s t r i c e :
Pročelnik:

Amelio Vekić, dipl. arheo.

Dostaviti:

1. Ministarstvo državne imovine
Dežmanova ul. 10
10000 ZAGREB
2. Hrvatska Vlada
Ul. grada Vukovara 220
10000 ZAGREB
3. Remus Josip
[redacted]
10432 MALA JAZBINA
4. Ramus Mijo
[redacted]
10432 MALA JAZBINA
5. Remus Stjepan
[redacted]
10432 MALA JAZBINA
6. Remus Josip
[redacted]
10432 MALA JAZBINA
7. Ramus Marjan
[redacted]
10432 MALA JAZBINA
8. Kut Anastazija
[redacted]
10437 BESTOVJE
9. Fantazija-Projekt d.o.o.
Ul. Gradske Vinske 15
10430 SAMOBOR
10. Agrić Zdranko
[redacted]
10430 SAMOBOR
11. Petrinović Juraj

10430 SAMOBOR

12. Orbančić Đurđica

10430 SAMOBOR

13. Kodrić Vlasta

10430 SAMOBOR

14. Fundus struktura d.o.o.

Josipa Jelačića 99

10430 SAMOBOR

15. Kovač Marija

10430 SAMOBOR

16. Kovač Božidar

10430 SAMOBOR

17. Klanč Brankica

10360 SESVETE

18. Hrvatska Elektroprivreda d.d.

Ul. Grada Vukovara 37

10000 ZAGREB

19. Nikolić Ružica

10430 SAMOBOR

20. Domović Maja

10430 SAMOBOR

21. Kovač Marija

10430 SAMOBOR

22. Kovač Božidar

10430 SAMOBOR

23. Pilma projekti d.o.o.

Ozajška 136

10000 ZAGREB

24. Dobra nakratina d.o.o.

Podolje 10

10000 ZAGREB

25. Krajić Branko

10000 ZAGREB

26. Krajić Branko

51250 NOVI VINODOLSKI

27. Kovač Đurđica

10000 ZAGREB

10 451 Pisarovina
01/6292-257
099/6292-258

Voda Pisarovina d.o.o.
Skupljanje, pročišćavanje i opskrba vodom
Trg hrvatskih velikana 1
10 451 Pisarovina

REPUBLIKA HRVATSKA
ZAGREBAČKA ŽUPANIJA
Upravni odjel za prostorno uređenje,
gradnju i zaštitu okoliša
Odjeljak za prostorno uređenje i gradnju

U Pisarovini 2.07.2020.

PREDMET: Ponovna javna rasprava o Prijedlogu VII. Izmjena i dopuna Plana I o Strateškoj studiji
- Dostava prijedloga

Poštovani,

Temaštem izjave objave ponovne javne rasprave o prijedlogu VII. Izmjena i dopuna prostornog plana Zagrebačke županije i o strateškoj studiji o utjecaju VII. Izmjena i dopuna prostornog plana Zagrebačke županije dostavljamo prijedlog za uređivanje objekta vodnogopoduzetničkog sustava.

- Uredaj za pročišćavanje otpadnih voda (UPOV) Donja Kupčina te pripadajući aparat u rječku kupu sukladno preglednoj situaciji u prilogu ovog dopisa.

Radi se o budućem uređaju za koji je izradjen projekt i izdane potrebne dozvole te je isti uvršten u VII. Izmjene i dopune prostornog plana uređenja općine Pisarovina.

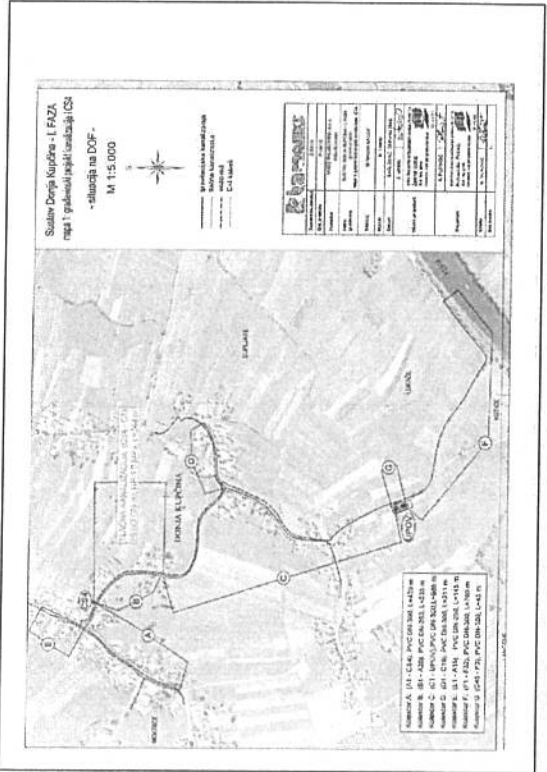
S poštovanjem,

Ana Novotny dipl.ing grad
vode PISAROVINA d.o.o.
Pisarovina,
Trg hrvatskih velikana 1
10 451 PISAROVINA
direktor

Prilog:
- Pregledna situacija

10/2020-01-01
10/2020-01-01
10/2020-01-01

10/2020-01-01
10/2020-01-01
10/2020-01-01



PSP 10/2020-01-01

REPUBLIKA HRVATSKA
ZAGREBAČKA ŽUPANIJA
Upravni odjel za prostorno uređenje,
gradnju i zaštitu okoliša
Ulica grada Vukovara 72/V
10000 Zagreb

Zagreb, 01.07.2020.
Ur.br. 2100-0001/19

Zagrebačka županija
Upravni odjel za prostorno uređenje, gradnju i zaštitu okoliša
Ulica grada Vukovara 72/V
10000 Zagreb

Predmet: Ponovna javna rasprava o Prijedlogu VII. Izmjena i dopuna Plana I o Strateškoj studiji - primjedbe, dostavljaju se

Poštovani,

Sukladno Pozivu za dostavljanje primjedbi u postupku ponovne javne rasprave o Prijedlogu VII. Izmjena i dopuna Prostornog plana Zagrebačke županije (PPZZ), Podzemno skladište plina d.o.o. ovrne dostavlja potrebne podatke o Eksploatacijskom polju ugljikovodika „PSP Okoliš“, Odluku Vlade RH, koje granice eksploatacijskog polja se nalaze dijelom i u obuhvatu PPZZ, red. izmde VII. Izmjena i dopuna Prostornog plana Zagrebačke županije.

Uočeno je da se granice ispranog Eksploatacijskog polja ugljikovodika, koje su određene Odlukom Vlade RH, M 310-05/08-03/01 u prostornim planovima lokalne razine (PPUO Krk i PPUO Velika Lučina) poklapaju s planiranim, te da su isto u PP Stručno-Moslavacne županije, unutar površine E1, dok su u obuhvatu PPZZ djelomično izvan te površine, date planovi nisu sukladni prostornim koordinatama i pod uvjetima utvrđenim u istom Rješenju, koje dostavljamo u prilogu.

U okviru eksploatacijskog polja prikazanog koordinatama, osobito je predviđena izgradnja objekata, primjerice sudonina sa buzdoljnim krugovima, podzemnih i nadzemnih vodova, uspravnim zgradama i svim drugim pratećim objektima u funkciji eksploatacijskog polja.

Molimo da nas izvjesite o potrebi dostave bilo koje druge potrebne dokumentacije i dostave moguće više podataka od stare Podzemnog skladišta plina, d.o.o. na kontakt e-mail adresu: branka.gencus@piso.hr ili rebo: 059 219 49 17.

S poštovanjem,

Direktor,
Razina *Ana Novotny dipl.ing*

Prilog
- Odluka Vlade RH o odobrenju Eksploatacijskog polja ugljikovodika „Okoliš“
M 310-05/08-03/01

POSREDOVANJE NEKRETNIM PRAVNIM
POSREDOVANJE NEKRETNIM PRAVNIM
POSREDOVANJE NEKRETNIM PRAVNIM
POSREDOVANJE NEKRETNIM PRAVNIM
POSREDOVANJE NEKRETNIM PRAVNIM

VLADA REPUBLIKE HRVATSKE

4219

Na temelju članka 9. stavka 2. i članka 31. stavka 2. Zakona o radstivu (»Narodne novine«, br. 27/91, 26/93, 32/94, 35/95 i 114/2001), Vlada Republike Hrvatske je na sjednici održanoj 24. prosinca 2008. godine donijela

ODLUKU
O ODOBRENJU EKSPLOATACIJSKOG POLJA
UGLJIKOVODIKA »PSP OKOLJE«

I.

1. Odobrava se trgovačkom društvu Podzemno skladište plina d.o.o., Zagreb eksploatacijsko polje ugljikovodika »PSP OKOLJE«.

2. Eksploatacijsko polje ugljikovodika »PSP OKOLJE« nalazi se u Zagrebačkoj županiji, Općina Križ i Sisučko-moslavčkoj županiji, Općina Velika Ludina.

3. Eksploatacijska polja ugljikovodika »PSP OKOLJE«, nalazi se dijelom u okviru odobrenog eksploatacijskog polja ugljikovodika »OKOLJE«, odobrenog Rješenjem Republičkog sekretarijata za privredu, Zagreb, broj 97-57032-1967, od 21. siječnja 1967. godine prvimom prednika trgovačkog društva DNA – Industrija nafte d.d., Zagreb i dijelom u okviru odobrenog (sadašnjeg) prostora ugljikovodika »SEVA«, odobrenog Odlukama Vlade Republike Hrvatske, klas: 310-01/97-02/01, urbuje: 5030116-97-11, od 23. listopada 1997. godine, klas: 310-05/00-02/04, urbuje: 5030116-00-2, od 14. prosinca 2000. godine i klas: 310-05/00-02/04, urbuje: 5030116-05-2, od 10. studenoga 2005. godine trgovačkom društvu DNA – Industrija nafte d.d., Zagreb.

4. Eksploatacijsko polje ugljikovodika »PSP OKOLJE«, površine 510,00 ha, ima oblik nepovršinog sedmougla osnođenog spojitima vrhovi (točnja A, B, C, D, E, F, G) koordinata, kako slijedi:

Oznaka točke	Koordinate točnja		Duljina stranica, m
	x	y	
A	6 381 000,00	5 052 000,00	2 500,00
B	6 383 500,00	5 052 000,00	2 147,09
C	6 385 400,00	5 051 000,00	1 000,00
D	6 385 400,00	5 010 000,00	

		900,00
E	6 384 500,00	5 050 000,00
F	6 382 500,00	5 051 100,00
G	6 381 000,00	5 051 100,00
A	6 381 000,00	5 031 100,00

4. Na trgovačko društvo Podzemno skladište plina d.o.o., Zagreb odobrenju eksploatacijskog polja ugljikovodika »PSP OKOLJE«, prelazi i sva prava i obveze iz Zakona o radstivu, s osnova podzemnog skladištenja prirodnog plina u geološkim strukturama, koja se odnose na dijelove odobrenog eksploatacijskog polja ugljikovodika »OKOLJE« i istražnog prostora ugljikovodika »SEVA«.

5. Do 28. vijeka 2009. godine trgovačko društvo Podzemno skladište plina d.o.o., Zagreb, dužno je stabilizirati vršne točke eksploatacijskog polja ugljikovodika »PSP OKOLJE« i isto priključiti na državnu geodetsku mrežu, te o tome obavijestiti Ministarstvo gospodarstva, rada i poduzetništva.

6. Rok u kojem trgovačko društvo Podzemno skladište plina d.o.o., Zagreb mora ishoditi radarsku koncesiju za izvođenje radarskih radova eksploatacije ugljikovodika na eksploatacijskom polju »PSP OKOLJE«, naknadno određena člankom 42. Zakona o radstivu, je 31. prosinca 2009. godine.

7. Ova Odluka vrijedi do 31. prosinca 2045. godine.

8. Eksploatacijsko polje ugljikovodika »PSP OKOLJE« opisano je u knjizi IV, list 95. Lustrata eksploatacijskih polja Ministarstva gospodarstva, rada i poduzetništva.

9. Trgovačko društvo Podzemno skladište plina d.o.o., Zagreb dužno je povremeno radarskim posjetno-tehničkim vještajima predvidjeti eksploatacija ugljikovodika na eksploatacijskom polju »PSP OKOLJE« na način da isto ne ometa izvođenje radarskih radova eksploatacije ugljikovodika na eksploatacijskom polju »OKOLJE«.

II.

Ova Odluka stupa na snagu danom donošenja, a objavit će se u »Narodnim novinama«.

Klas: 310-05/08-03/01

Urbuj: 5030105-06-1

Zagreb, 24. prosinca 2008.

Potpredsjednica Vlade i ministrica obrtništva i međugeneracijske solidarnosti Jadranka Kosar, dipl. iur., v.



REPUBLIKA HRVATSKA
ZAGREBAČKA ŽUPANIJA
OPĆINA BRDOVEC
Brdovec, Trg dr. Franje Tuškovića 1.
tel: 051 81 10 100, 01/35 18 122

Općinski ured za prostorni planiranje, gradnju i zaštitu okoliša
Brdovec, 30.12.2008.

REPUBLIKA HRVATSKA		ZAGREBAČKA ŽUPANIJA	
OPĆINA BRDOVEC			
Općinski ured za prostorni planiranje, gradnju i zaštitu okoliša			
Općinski ured za prostorni planiranje, gradnju i zaštitu okoliša			
Općinski ured za prostorni planiranje, gradnju i zaštitu okoliša			


Klas: 310-05/08-03/01
Urbuj: 5030105-06-1
Brdovec, 30.12.2008.

ZAGREBAČKA ŽUPANIJA
Upravni odjel za prostorni planiranje, gradnju i zaštitu okoliša
r/r gmp. Stjepan Dragutin
10600 ZAGREB
Ulica grada Vukovara 72/V

Probuje: VII. IZMJENE I DOPUNE PROSTORNOG PLANA UREĐENJA OPĆINE BRDOVEC - prijedlog

Pozdravljeni,
U tijeku je poslovna javna rasprava o Prijedlogu VII. izmjena i dopuna Prostornog plana Zagrebačke županije, Općina Brdovec kao jedinica lokalne samouprave dostavlja sljedeće prijedloge:
- Ne slažemo se s dodanom trasom lijeveg naliđa rijeke Save (B4). Razlog je jednostavno, previse visoko zadržuje u područje vrijednog poljoprivrednog zemljišta i dolazi do narušenja ključa Brdovečki, Društvo Belovečko, Završje
- Molimo da se revizura koridora željezničke pruge Zagreb-slovenska granica
- Molimo da se preispita izgradnja druge dionice državne ceste D225 (Prijaznje Brdovečko-Hurmić) jer kao takva općina
- Prijedloge iz različitih dopisa naše i dalje

S poštovanjem
Predsjednik Općinskog vijeća
Vilijam Izmišić
predsjednik Općinskog vijeća



Zagreb, 05. 07. 2020. godine
 Ur. broj: 09222 / KC
 Valjnost: Klasa: 330-02/17-01/14
 URBROJ: 230/1.18.01/4.20-309

REPUBLIKA HRVATSKA
 ŽUPANIJA ZAGREBAČKA
 Uprava za regionalni razvoj
 Uprava za regionalni razvoj
 Uprava za regionalni razvoj

Digitalni signali
i mreže

ZAGREBAČKA ŽUPANIJA
 Upravni odjel prostorno uređenje,
 gradnja i zaštita okoliša
 n/r g. Dragutin Stojić, dipl. ing. arh.
 Pročelnik

Ulica grada Vukovca 72/V
 10000 Zagreb; fax: 01/6311174

PREDMET: Ponovna javna rasprava o prijedlogu VII. Izmjena i dopuna Prostornog plana Zagrebačke županije te o strateškoj studiji o utjecaju VIII. Izmjena i dopuna Prostornog plana Zagrebačke županije na okoliš

afirmirani podaci o električnoj komunikacijskoj infrastrukturi, dostavljaju se

Peškovari,


vezano uz užit gdje PGP od 30. lipnja 2020. godine dostavljamo vam dopunu i objašnjenje podataka o električnoj komunikacijskoj infrastrukturi u kojoj upravljaju i se koriste Oostjači izveštaji d.o.o. na području Zagrebačke županije. Podaci su razvrstani u tri priručnika:

- Priručnik 1: Odstajajući objekti OIV-a, aktivni i planirani
- Priručnik 2: Popis radijskih koridora mikrovalnih veza
- Priručnik 3: OIV telekomunikacijske veze – Deanevec

Na Petrovoj gori je izgrađen novi OIV objekat pod imenom Petrova gora – Veliki Petrovec, a MW koridor proračunom starijem objekta („Petrova gora“) je ugađen. Planirani koridor Žrnjaci – Mihovica nije moguće realizirati. Doznan je novi planirani koridor Žrnjaci – Petrova gora – Veliki Petrovec.

Molimo vas da, u skladu s dostavljenim podacima, afirmirate prostorni plan.

5. pozivajem,



Miroslav Lenčić, dipl. ing. arh.
 Direktor Šefkora za razvoj radijskih i prijenosnih veza

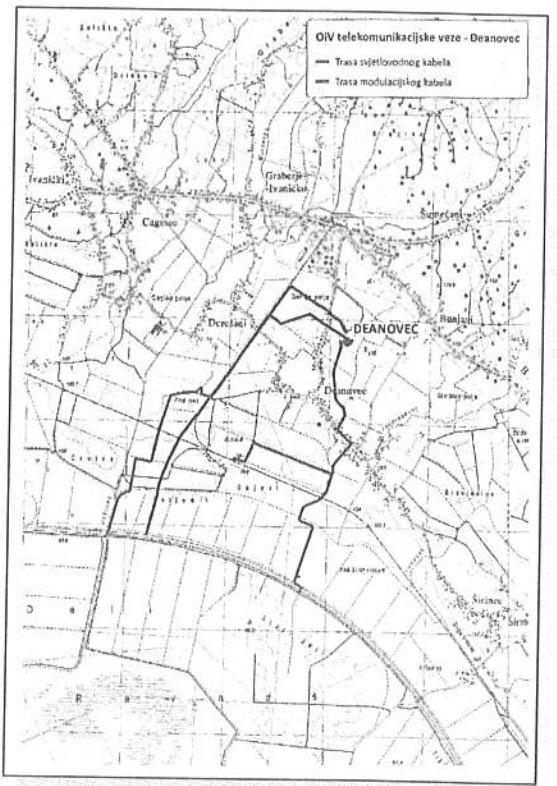
Priručnik 1. Odstajajući objekti OIV-a, aktivni i planirani
 Priručnik 2. Popis radijskih koridora mikrovalnih veza
 Priručnik 3. OIV telekomunikacijske veze – Deanevec

Odstajajući objekti OIV-a, aktivni i planirani

Identi	Imena objekta	Lat WGS84 odm. u sek.	Long WGS84 odm. u sek.	Nadmoćna visina (m/ovisno)	HTSE E odm. u sek.	HTSE N odm. u sek.	HTSE E odm. u sek.	HTSE N odm. u sek.
1	BLAŠKOVIC	45° 54' 40.2"	16° 11' 26.6"	195	476052	508629	476052	508629
2	DEANOVEC	45° 41' 58.5"	16° 28' 26.7"	180	477982	506320	477982	506320
3	GRANČIČI	45° 48' 32.4"	15° 38' 58.8"	180	433921	507633	433921	507633
4	GRANČIČI II	45° 48' 15.2"	15° 38' 35.7"	190	433426	5076027	433426	5076027
5	JAMETIC	45° 44' 31.4"	15° 30' 17.2"	830	430336	5007296	430336	5007296
6	KOSTAJANOVAC	45° 42' 08.7"	15° 28' 18.6"	760	419328	5000109	419328	5000109
7	KRIZI	45° 42' 52.2"	15° 25' 46.0"	460	418713	5046558	418713	5046558
8	KUPČINA	45° 49' 41.2"	15° 25' 41.3"	470	415574	504019	415574	504019
9	LIPOVIC	45° 45' 32.9"	15° 37' 30.3"	390	431956	509181	431956	509181
10	MEDVEN BRAGA	45° 42' 25.2"	15° 29' 53.3"	396	431847	506165	431847	506165
11	NEPESKI	45° 45' 48.3"	15° 12' 00.0"	335	420788	507388	420788	507388
12	RUČIČIČIČI	45° 46' 04.0"	15° 46' 33.6"	307	437325	507315	437325	507315
13	RUČIČIČIČI II	45° 46' 21.1"	15° 41' 22.3"	243	430658	507615	430658	507615
14	ŠARNOVAČI	45° 47' 06.1"	15° 38' 34.1"	243	431048	507042	431048	507042
15	ŠARNOVAČI II	45° 46' 51.1"	15° 27' 02.0"	553	431309	5068123	431309	5068123
16	ŠARNOVAČI III	45° 47' 18.6"	15° 46' 03.5"	300	437518	507518	437518	507518

Popis radijskih koridora mikrovalnih veza

Red. br. veze	Imena objekta 1	HTSE E	HTSE N	Imena objekta 2	HTSE E	HTSE N	Imena objekta 3	HTSE E	HTSE N	Visina (m)	Visina (m)
1	DEANOVEC	477982	506320	DEANOVEC	477982	506320	DEANOVEC	477982	506320	180	180
2	DEANOVEC	477982	506320	DEANOVEC	477982	506320	DEANOVEC	477982	506320	180	180
3	DEANOVEC	477982	506320	DEANOVEC	477982	506320	DEANOVEC	477982	506320	180	180
4	DEANOVEC	477982	506320	DEANOVEC	477982	506320	DEANOVEC	477982	506320	180	180
5	DEANOVEC	477982	506320	DEANOVEC	477982	506320	DEANOVEC	477982	506320	180	180
6	DEANOVEC	477982	506320	DEANOVEC	477982	506320	DEANOVEC	477982	506320	180	180
7	DEANOVEC	477982	506320	DEANOVEC	477982	506320	DEANOVEC	477982	506320	180	180
8	DEANOVEC	477982	506320	DEANOVEC	477982	506320	DEANOVEC	477982	506320	180	180
9	DEANOVEC	477982	506320	DEANOVEC	477982	506320	DEANOVEC	477982	506320	180	180
10	DEANOVEC	477982	506320	DEANOVEC	477982	506320	DEANOVEC	477982	506320	180	180
11	DEANOVEC	477982	506320	DEANOVEC	477982	506320	DEANOVEC	477982	506320	180	180
12	DEANOVEC	477982	506320	DEANOVEC	477982	506320	DEANOVEC	477982	506320	180	180
13	DEANOVEC	477982	506320	DEANOVEC	477982	506320	DEANOVEC	477982	506320	180	180
14	DEANOVEC	477982	506320	DEANOVEC	477982	506320	DEANOVEC	477982	506320	180	180
15	DEANOVEC	477982	506320	DEANOVEC	477982	506320	DEANOVEC	477982	506320	180	180
16	DEANOVEC	477982	506320	DEANOVEC	477982	506320	DEANOVEC	477982	506320	180	180
17	DEANOVEC	477982	506320	DEANOVEC	477982	506320	DEANOVEC	477982	506320	180	180
18	DEANOVEC	477982	506320	DEANOVEC	477982	506320	DEANOVEC	477982	506320	180	180
19	DEANOVEC	477982	506320	DEANOVEC	477982	506320	DEANOVEC	477982	506320	180	180
20	DEANOVEC	477982	506320	DEANOVEC	477982	506320	DEANOVEC	477982	506320	180	180
21	DEANOVEC	477982	506320	DEANOVEC	477982	506320	DEANOVEC	477982	506320	180	180
22	DEANOVEC	477982	506320	DEANOVEC	477982	506320	DEANOVEC	477982	506320	180	180
23	DEANOVEC	477982	506320	DEANOVEC	477982	506320	DEANOVEC	477982	506320	180	180
24	DEANOVEC	477982	506320	DEANOVEC	477982	506320	DEANOVEC	477982	506320	180	180
25	DEANOVEC	477982	506320	DEANOVEC	477982	506320	DEANOVEC	477982	506320	180	180



(61) Članak 66. u stjeloj članku laka „Natura 2000 područje“ zamijeniti tekacom „jednake ekološke mreže“ u odgovarajućem broju i padežu.
 (8) Članak 93. stavak 7. dio koji se odnosi na PP Zamberak – Samoborska gnoje podstavak 3. umjesto teksta „uz suglasnost nadležnog tijela za zaštitu prirode“ navesti „uz odgovarajući akt nadležnog tijela za zaštitu prirode“. Navedeni tekst dodati u podstavku 4.
 (107) Članak 112. podstavak 2. tekst „stančni tipovi sljeva očuvanja ekološke mreže (HR2001311 Sava nizvodno od Hrušića“ zamijeniti tekatom „čiji su stanici tipovi područja ekološke mreže HR2001311 Sava nizvodno od Hrušića“.
 (110) Članak 115., vezano uz tekst kojim je temeljem prijedloga Hrvatskih voda i Ministarstva graditeljstva i prostornog uređenja, ovaj članak je dopunjen, no budući da nije dopunjen i mjerna zaštita okoliša i njezina ublažavanja utjecaja na ekološku mrežu molimo obrazložiti razloge. U okviru strateške procjene utjecaja na okoliš i glavne ocjene prihvatljivosti za ekološku mrežu Projekt zaštite od poplava u slivu rijeke Kupe nije ocijenjen kao cjelina već su ocijenjeni samo pojedini njegovi dijelovi i u postupku su utvrđene mjere zaštite okoliša i mjere ublažavanja utjecaja na ciljeve očuvanja i cjelovitost područja ekološke mreže. Perna način suradnja za sustav zaštite od poplava Karlovačko – Sisaklog područja za I. fazu proveden je postupak procjene utjecaja na okoliš i postupak glavne ocjene prihvatljivosti za ekološku mrežu, dok su za II. fazu postupci u tijeku. Pretpostavljamo da se radi o istom sustavu/projektu zaštite od poplava. Vezano uz navedeno, potrebno je nadopuniti stratešku studiju i poglavje Glavna ocjena prihvatljivosti za ekološku mrežu, kao i Obrazloženje plana, a po potrebi i tekstuati dio plana (upravljanjem mjera zaštite okoliša i mjera ublažavanja utjecaja na ciljeve očuvanja i cjelovitost područja ekološke mreže utvrdjenih u ovom postupku a koji se nalaze u obuhvatu zagrebačke županije).

Sukladno članku 179. stavcima 1. i 2. Zakona o odličnom gospodarstvu otpodom („Narodne novine“, broj 94/13, 72/17, 14/19 i 98/19) javljamo lokalno i područne (regionalne) samouprave dužne su u dokumentima prostornog uređenja odrediti područja za građenje građevina za gospodarenje otpadom. Naime, tijelo nadležno za donošenje dokumenta prostornog uređenja obvezno je planirati lokacije građevina sukladno kategoriji građevine za gospodarenje otpadom. Neopominemo da su od županijskog načelnika to odlagališta otpada i kazete za zbrinjavanje azbesta, a od lokalnog načelnika su građevine za sakupljanje otpada i građevine za obradu otpada. Dodatno, u dijelu prostornog plana u kojem se određuju vrste i smještaja gospodarskih sadržaja u prostoru, uzeti u obzir da su djelatnosti gospodarstva otpadom gospodarske djelatnosti, potrebno je odrediti područja za građenje građevina za gospodarenje otpadom.
 Nadalje, u dijelu koji se odnosi na javnu uslugu od općeg interesa - prikupljanje miješanog i biograđivnog komunalnog otpada te odvođenje prikupljanje otpadnog papira, metala, stakla, plastike, tekstila, problematičnog otpada i krupnog (glomaznog) raznoimjerno da je morala predati davatelji usluga te skladu s Uredbom o gospodarstvu komunalnim otpadom („Narodne novine“, broj 59/17 i 84/19).
 Sve navedeno potrebno je uključiti u Planom gospodarstva otpadom Republike Hrvatske za razdoblje 2017. – 2022. godine („Narodne novine“, broj 34/17) i Dinamikom zatvaranja odlagališta neopasnog otpada na području Republike Hrvatske sukladno Odluci o redoviti i ulamnici zatvaranja odlagališta („Narodne novine“, broj 3/19 i 17/19).
 U poglavlju strateške studije 2.4., tablica 2.4.-1., potrebno je dopuniti sa usvođenjem Strategije prilagodbe klimatskim promjenama u Republici Hrvatskoj za razdoblje do 2040. s pogledom na 2070. godinu („Narodne novine“, broj 46/20).
 S obzirom na identifikaciju razvojne prietike klimatskih promjena navedene u poglavlju 3.3.2. strateške studije, predložene mjere prilagodbe klimatskim promjenama

potrebno je uključiti u mjere zaštite okoliša poglavju 9. strateške studije za sve zahtevne navedene u tablicama 9.1. „Prijedlogi mjera/opravaka za ublažavanje utjecaja na okoliš“. Predložene mjere potrebno je integrirati i u Izmjene i dopune Plana.
 U poglavlju 9. strateške studije (mjere zaštite okoliša) navodi se da će se pri procjenama procjene, odrazu ocjene o potrebi provedbe utjecaja zatvara na okoliš dati najje obavljeni mjere zaštite okoliša na projektnoj razini. S obzirom na to da se ovdje radi o prostorno-planskom dokumentu koji se donosi za dugoročno razdoblje, planje prilagodbe klimatskim promjenama je detaljnije uključiti u predmetnu stratešku studiju, Izmjene i dopune Plana, kao i na projektnoj razini.
 U poglavlju strateške studije 13. „Papir propisa i literature“, u dijelu Klimatske promjene potrebno je navesti i slijedati sljedeće dokumente:
 • Zakon o klimatskim promjenama i zaštiti ozonokog sloja („Narodne novine“, broj 127/19).
 • Strategija prilagodbe klimatskim promjenama u Republici Hrvatskoj za razdoblje do 2040. s pogledom na 2070. godinu („Narodne novine“, broj 46/20).
 • Sedmo nacionalno izvješće Republike Hrvatske prema Okvirnoj konvenciji Ujedinjenih naroda o promjeni klime.

S poštovanjem,



Republika Hrvatska
 MINISTARSTVO UNUTARNJIH POSLOVA
 RAVNATELJSTVO CIVILNE ZAŠTITE
 Područni ured civilne zaštite Zagreb
 Služba za županijske poslove
 Avenija Veselava Holjevca 10, Zagreb
 KLASA: 214-02/20-14176
 URL: 0401-511-01-361/1-20-10
 Zagreb, 03. kolovoza 2020.
 REPUBLIKA HRVATSKA
 ŽUPANIJSKA UPRAVA
 Upravni odjel za prostorno uređenje, izdavanje i zaštitu okoliša
 Urednik: [ime i prezime]
 Datum: [datum]
 Broj: [broj]
 [ostali podaci iz pečata]

Zagrebačka županija
 Upravni odjel za prostorno uređenje, gradnju i zaštitu okoliša
 Ulica Grada Vukovana 72/B
 10000 Zagreb

PREDMET: Stavljanje izvan snage PP područja posebnih obilježja Črakovec-Zračna luka Zagreb
 Prijedlog VII. Izmjena i dopuna Prostornog plana Zagrebačke županije i Strateška studija o utjecaju VII. Izmjena i dopuna Prostornog plana Zagrebačke županije na okoliš
 -mišljenje, daje se

Podneskom Klasa: 330-02/19-01/02, Ur. br. 238/1-18.01/4-20-24 od 30.05.2020. zatražili ste mišljenje za potrebe stavljanja izvan snage PP područja posebnih obilježja Črakovec-Zračna luka Zagreb. Obavještavamo vas da nemamo posebnih zahtjeva u vezi stavljanja izvan snage predmetnog plana.
 Podnescima Klasa: 330-02/19-01/02, Ur. br. 238/1-18.01/4-20-309 od 20.05.2020. i Klasa: 330-02/17-01/14, Ur. br. 238/1-18.01/4-20-223 od 06.09.2020. zatražili ste mišljenje za potrebe izdaje VII. Izmjena i dopuna Prostornog plana Zagrebačke županije i Strateške studije o utjecaju VII. Izmjena i dopuna Prostornog plana Zagrebačke županije na okoliš. Obavještavamo vas da je za uređenje i oblikovanje prostora u djelatnosti zaštite od požara potrebno predviđati sljedeće:

1. Osigurati vatrogasne prilaze i površine za operativni rad vatrogasne jedinice u skladu s odredbama Pravilnika o usjetima za vatrogasne priustupe (M.N. br. 35/94, 35/94 i 42/03).
2. Osigurati potrebne količine vode za gašenje požara u skladu s odredbama Pravilnika o hidrantskoj mreži za gašenje požara (M.N. broj 8/06).

3. Natovosni, produktivni i pliznosni međunarodnog i magistralnog karaktera moraju biti udaljeni od objekata: uređaja i instalacija i prema odredbama posebnih propisa, pravila tehničke zaštite te uvjeta distributera te područja zaštite od požara i eksplozija.



Prilog: CD, 1 kom.

