


# IZVJEŠĆE

## o stanju u prostoru Zagrebačke županije za razdoblje 2016. – 2020. godine

Izlaganje na sjednici Županijske skupštine Zagrebačke županije,  
23. veljače 2021. godine.



ZAGREBAČKA  
ŽUPANIJA



## Izrada Izvješća:



### ZAVOD ZA PROSTORNO UREĐENJE ZAGREBAČKE ŽUPANIJE Zagreb, 2020. godine

Ravnateljica:  
ŽELJKA KUČINIĆ, dipl.ing.arh.  
Voditelj izrade Izvješća:  
HRVOJE KUJUNDŽIĆ, dipl.ing.arh.  
Voditeljica za infrastrukturu i GIS:  
ANDREA GALIĆ, dipl.ing.grad., univ.spec.oecoing

2

## Sadržaj Izvješća:



Izvješće sadrži:

1. ANALIZU STANJA U PROSTORU  
NA TEMELJU PROSTORNIH POKAZATELJA  
(demografskih, gospodarskih i dr.)
2. ANALIZU IZRADE I PROVOĐENJA PROSTORNIH  
PLANOVA SVIH RAZINA
3. MJERE I AKTIVNOSTI ZA UNAPRJEĐENJE  
PROSTORNOG RAZVOJA

3

## Zakonski temelj:



Obveza izrade utvrđena:

1. Zakonom o prostornom uređenju  
NN 153/13, 65/17, 114/18, 39/19 i 98/19
2. Pravilnikom o sadržaju i obveznim prostornim pokazateljima izvješća o stanju u prostoru NN 48/14 i 19/15.

Razine i obuhvat:

1. Izrađuje se za sve razine: državnu, županijsku, lokalnu.
2. Obuhvaća razdoblje od 4 godine.

Prethodno Izvješće o stanju u prostoru Zagrebačke županije 2013. - 2016. usvojeno po Županijskoj skupštini u veljači 2017.

4

### Dokumenti i suradnja :

**Za razinu Županije Izvješće se izrađuje u odnosu na:**

- Strategiju i Program prostornog uređenja RH,
- Prethodno Izvješće o stanju u prostoru 2013. – 2016.
- Prostorni plan Zagrebačke županije,
- Prostorne planove parkova prirode,
- Prostorne planove uređenja JLS.

**Suradnja:**

- nadležna državna tijela,
- upravni odjeli i ustanove Zagrebačke županije,
- druga nadležna javnopravna tijela svih razina.

5

### 1. Analiza stanja u prostoru – osnovni pokazatelji

**Prostorni pokazatelji:**

**Struktura korištenja i namjene površina prema PPUO/G**

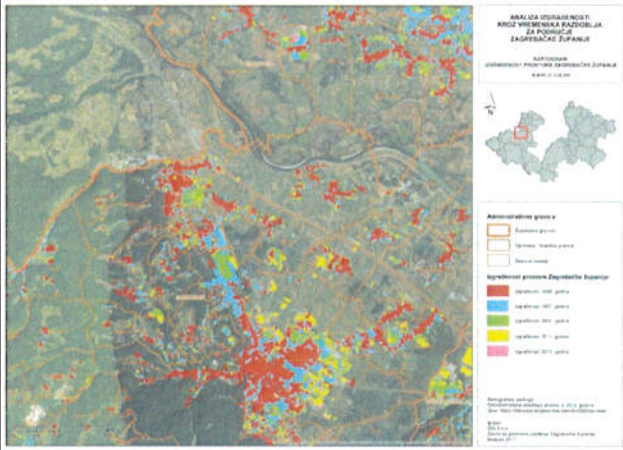
- Najveći dio površine Županije obuhvaćaju poljoprivredne površine (47%) i šume (37%)
- Građevinska područja naselja (11%)
- Izgradnja izvan naselja – gospodarske, turističke i športsko-rekreacijske zone, groblja, infrastrukturne građevine, vojni objekti i eksploatacijska polja (kamenolomi i gliništa) (4%)
- Vode (1%)

U proteklom razdoblju vidljivo je tek **manje povećanje ukupnog građevinskog područja**, pa tako i građevinskog područja naselja, uz poštivanje mjera očuvanja kvalitetnog poljoprivrednog i šumskog zemljišta.

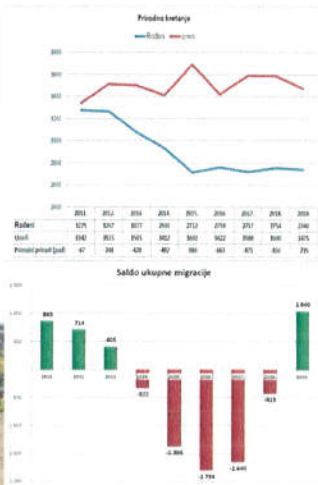
Također se nastavlja trend umjerenog **povećanja izgrađenosti** građevinskih područja naselja, koja je za nekoliko postotaka porasla u odnosu na 70% iz prethodnog izvješća, što ukazuje na daljnje opremanje zemljišta i novu izgradnju.

6

### Analiza izgrađenosti građevinskih područja



- Zavod za prostorno uređenje Zagrebačke županije, u suradnji s tvrtkom GDI d.o.o. iz Zagreba, izradio je 2017. godine ANALIZU IZGRAĐENOSTI KROZ VREMENSKA RAZDOBLJA ZA PODRUČJE ZAGREBAČKE ŽUPANIJE.
- Analiza obuhvaća razdoblje od 1968. do 2013. godine.
- Izgrađenost je prikazana na 62 kartografska prikaza za sljedeće referentne godine: 1968. (DOF 1968.), 1987. (satelitska snimka LANDSAT), 2002. (DOF 2002.), 2011. (DOF 2011.) i za 2013. godinu (World\_Imagery, satelitska snimka).
- Analizom je utvrđeno da se je prosječna izgrađenost prostora Zagrebačke županije u navedenom 45-godišnjem razdoblju udvostručila.
- Najmanje se povećala izgrađenost na području općina Preseka (1,1x) i Žumberak (1,2x), a najviše na području gradova Sveta Nedelja (3,2x) i Dugo Selo (3x) te Općine Brdovec (3,1x).
- Analiza se koristi pri izradi novog Prostornog plana županije.
- Dostupna je na internetskim stranicama Zavoda: [www.zpuzz.hr](http://www.zpuzz.hr)



### Demografski pokazatelji:

- Popis stanovništva 2011: ukupno 317.606 stanovnika (Zagrebačka županija treća po broju stanovnika u RH, druga po porastu u odnosu na 2001.)
- U međupopisnom razdoblju (podaci do 2019.) nastavak trenda smanjenja prirodnog prirasta, ali zaustavljen pad migracijskog salda; pozitivan za 2019. (DZS; 2020.)
- Zbog toga su i procjene Državnog zavoda za statistiku za 2019. godinu umjerene: procjenjuje se smanjenje ukupnog broja stanovnika za sve županije osim za Grad Zagreb i Istarsku županiju (309.169 stanovnika za Zagrebačku županiju).
- Projekcije broja stanovnika do 2030. za Zagrebačku županiju koje se koriste pri izradi prostorno planske dokumentacije i dalje su pozitivne (više od 328.000; izvor: Stručna podloga za izradu novog Prostornog plana Zagrebačke županije iz područja demografije, dr.sc. N.Rajić, 2015.).
- Navedene prognoze treba preispitati nakon Popisa 2021. godine.



### Gospodarski pokazatelji:

- Zagrebačka županija i dalje među gospodarski najrazvijenijim županijama u RH – visoko 4. mjesto prema indeksu razvijenosti
- Indeks razvijenosti za gradove i općine ukazuje na znatne razlike između JLS (slika)
  - broj zaposlenih u Županiji u protekle 4 godine i dalje u porastu (prema podacima DZS, 2020.)
  - broj nezaposlenih u Županiji u protekle 4 godine i dalje u opadanju (prema podacima DZS, 2020.)
- Najznačajniji sektori gospodarstva Zagrebačke županije u razdoblju 2016.-2019. godine su prerađivačka industrija i trgovina, a zatim građevinarstvo te prijevoz i skladištenje (DZS, 2020.)
- Zagrebačka županija u proteklom razdoblju donijela 4 Programa poticanja poduzetništva, Strategiju razvoja informacijske i komunikacijske tehnologije (Pametna Županija), Strategiju turističkog razvoja Zagrebačke županije (do 2025. godine), Akcijski plan energetske učinkovitosti za razdoblje 2017.-2019. i 2020.-2022. godine, Strategiju održivog korištenja energije Zagrebačke županije s godišnjim planovima energetske učinkovitosti.
- Tijekom 2020. godine Zagrebačka županija donijela mjere za prevladavanje krize izazvane pandemijom bolesti Covid-19

9



### Perspektivne poduzetničke zone:

- Razvojna agencija Zagrebačke županije izradila je u siječnju 2020. (nastavno na katalog iz 2015.) Analizu poduzetničkih zona na području Zagrebačke županije. Utvrđene su 54 poduzetničke zone, od toga 31 aktivna, u kojima se odvijaju gospodarske aktivnosti te 23 neaktivne zone. U 31 aktivnoj zoni evidentirano je 307 poduzetnika i 14.995 zaposlenih.
- Zavod za prostorno uređenje Zagrebačke županije ažurirao je 2020. godine WEB GIS aplikaciju „**PODUZETNIČKE ZONE ZAGREBAČKE ŽUPANIJE NA PROSTORNIM PLANOVIMA**“ novim podacima Razvojne agencije te najnovijim podacima iz prostornih planova, kako bi se poduzetnicima pružio jasan prikaz stanja u prostoru za svaku aktivnu i neaktivnu zonu. Aplikacija je dostupna na stranicama Zavoda [www.zpuzz.hr](http://www.zpuzz.hr) na hrvatskom i engleskom jeziku.

10



### Prometna infrastruktura: željeznički promet



**POSTOJEĆE I PLANIRANO STANJE MREŽE ŽELJEZNIČKIH PRUGA NA PODRUČJU ZAGREBAČKE ŽUPANIJE**

**LEGENDA:**

- Pruga za međunarodni promet / Postojuća
- Pruga za međunarodni promet / Planirana
- Stajalište za međunarodni promet / Postojuća
- Stajalište u istraživačkoj pruzi za međunarodni promet
- Pruga za regionalni promet / Postojuća
- Pruga za lokalni promet / Postojuća
- Pruga za lokalni promet / Planirana
- Stajalište u istraživačkoj pruzi za lokalni promet




**Najvažniji realizirani projekti:**

- 2016. započeli radovi na rekonstrukciji i gradnji drugog kolosijeka pruge DG –Botovo –Dugo Selo,
- 2019. izgrađena i puštena u promet pruga za lokalni promet Gradec – Sveti Ivan Žabno ukupne duljine 12,2 km i projektirane brzine 120 km/h. U okviru izgradnje pruge rekonstruirana je stajališna zgrada u Gradecu, izgrađena su 3 željeznička stajališta u Lubenoj, Remetincu Križevačkom i Hagnju ugrađeni signalno – sigurnosni i telekomunikacijski uređaji, barjera za zaštitu od buke i dr.
- Početak 2020. potpisan ugovor za izvođenje radova na obnovi željezničke pruge Zagreb Zapadni kolodvor – Savski Marof. Obnova obuhvaća cjelovitu obnovu pružnog gornjeg i donjeg ustroja, sanaciju mostova Krapina, Lužnica, Vrabeščak, sanaciju propusta i podvožnjaka Vrapčanska i Škorpikova, zgrada na kolodvoru Savski Marof i stajalištu Brdovec te izgradnja nadstrešnica u stajalištu Zaprešić Savska i Brdovec.
- Ministarstvo izdalo građevinske dozvole za projekte rekonstrukcije, nadogradnje i obnove pruge 103 Dugo Selo – Novska (po dionicama) te za projekt rekonstrukcije pruge Zaprešić – Zabok,
- Ministarstvo izdalo lokacijsku dozvolu za projekt rekonstrukcije postojećeg i izgradnju drugog kolosijeka na dionici Hrvatski Leskovac – Karlovac duljine 44 km na glavnoj željezničkoj pruzi za međunarodni promet M202 Zagreb – Rijeka tzv. nizinska pruga. U okviru projekta predviđena je rekonstrukcija kolodvora: Hrvatski Leskovac, Jastrebarsko i Karlovac, kolodvori Horvati, Zdenčina i Draganići prenamjenjeni će se u stajališta, a postojeća stajališta Mavračići, Desinec, Domagovići i Lazina će se rekonstruirati. Najveća dopuštena brzina predviđena je 160 km/sat.




13

### Prometna infrastruktura: zračni promet


**ELEMENTI TRASE GREENWAY**  
smjerštitaj: obilazna i faza

**Putnički terminal Zračne luke „Franjo Tuđman“ :**

- U ožujku 2017. godine otvoren novosagrađeni putnički terminal Zračne luke „Franjo Tuđman“ s pripadajućom stajankom za zrakoplove, nova sjeveroistočna pristupna prometnica, parkirališta, prateća infrastruktura i drugi prateći sadržaji u funkciji odvijanja zračnog prometa. U 1. etapi može primiti 5 milijuna putnika godišnje, a nakon toga moguće je dogradnjom terminala povećati promet na 8 milijuna putnika godišnje.
- Novi terminal ima četiri etaže, dvije za dolazne i dvije za odlazne tokove putnika te osam aviomostova za izravan ulaz/izlaz iz aviona.
- U sklopu gradnje terminala izvedena je i odvodnja oborinskih voda s cijelog područja aerodroma obzirom da se prostor zračne luke nalazi u blizini budućih vodozaštitnih područja Črnkovec od izuzetne važnosti obzirom na buduću vodoopskrbu.
- Zračna luka povezana je spojnom državnom cestom koja je Istočnom obilaznicom Velike Gorice i Domovinskim mostom prometno povezana s Gradom Zagrebom. Ukupna površina zemljišta Zračne luke iznosi cca. 330 ha.

**Biciklistički promet:**

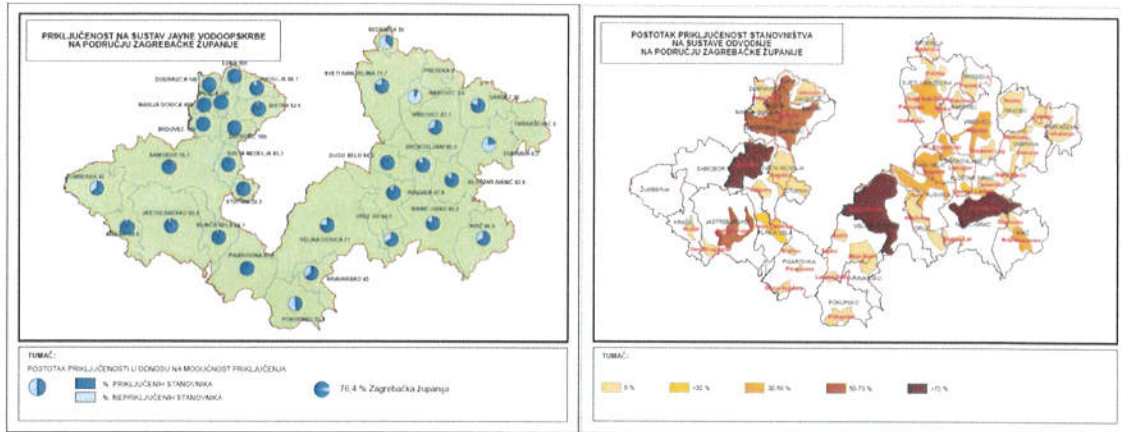
- Operativni plan razvoja cikloturizma Zagrebačke županije („Glasnik Zagrebačke županije“, 45/17).
- Studija izvodljivosti za projekt – Greenway – Državna glavna biciklistička ruta br. 2 - DG2 (Grad Zagreb i Zagrebačka županija, 2016).



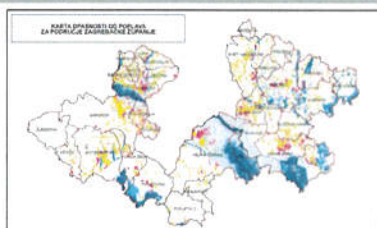
Zračna luka Franjo Tuđman – broj putnika u razdoblju 10.2016. – 2019. godine

14

### Vodnogospodarski sustav



Porast broja priključenog stanovništva na sustave javne vodoopskrbe porastao sa 75% na 76,4%.  
Umjereni porast broja priključenog stanovništva i na sustave odvodnje.



#### Najvažniji dokumenti:

##### Regionalni vodoopskrbni sustav Zagrebačke županije – Zagreb istok

- Strateški projekt vodoopskrbe Zagrebačke županije za područje gradova Dugog Sela, Ivanič-Grada, Svetog Ivana Zeline, Vrbovca te općina Brckovljani, Rugvica, Kloštar Ivanić, Križ, Bedenica, Dubrava, Farkaševac, Gradec, Rakovec i Preseka.
- Tijekom 2019. započeli radovi na izgradnji sustava; u punoj komercijalnoj uporabi planirano 2021. godine.

##### Plan upravljanja vodnim područjima 2016.-2021. (NN 66/16)

Plan upravljanja vodnim područjima za 2022. – 2027. (u izradi)

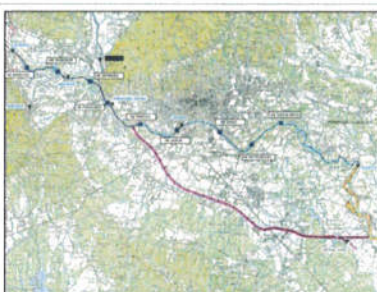
- U skladu s Planom upravljanja rizicima od poplava za 2020.; priprema izgradnje lijevog nasipa Save od ušća Lužnice do ušća Sutle, priprema za izgradnju transversalnog nasipa od oteretnog kanala Odra do savskog nasipa kod sela Suša na području Općine Orle, priprema za projekt obnove desnog nasipa rijeke Save na dionici Drnek – Suša i uređenje obaloutvrda na 4 mjesta na području Općine Orle i Grada Velike Gorice, izgradnja praga u koritu rijeke Save kod Novaka Šćitarjevskih, kod Drenja i na dionici Ivanja Reka - Jarun, izgradnja retencije Bunica – Ključić Brdo, izgradnja obaloutvrde u Samoborskom Otoku i Medsavama, priprema izgradnje retencije Lipovečka Gradna, uređenje vodotoka Goštiraj, Gradna i Rudarska Gradna na području gradova Samobora i Svete Nedelje, priprema za projekt uređenja i stabilizacije korita rijeke Lonje na području Grada Vrbovca, rekonstrukcija lijevoobalnog savskog nasipa između Hrušćice i Nartskih, priprema projekta izgradnje retencije Planički Jarek i Martin Breg na području Grada Dugog Sela, priprema izgradnje retencije Vir na vodotoku Zlenin na području Grada Vrbovca, uređenje korita vodotoka Bistrac, priprema projekta izgradnje retencije na rijeci Bregani u Koretićima, regulacija i uređenje kanala Puhovec – CS Dugo Selo i dr.

##### Višegodišnji program građenja komunalnih vodnih građevina (NN 117/15):

- koncept aglomeracija s jednim sustavom za prikupljanje i uređajem za pročišćavanje komunalnih otpadnih voda

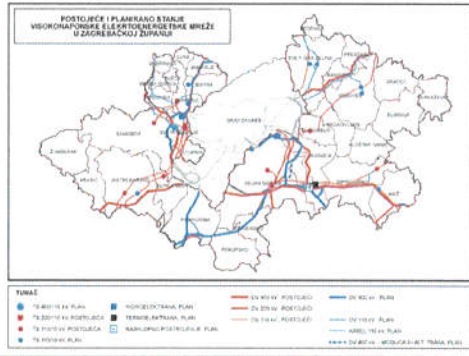
##### Program zaštite, uređenja i korištenja rijeke Save i zaobalja od granice s Republikom Slovenijom do Siska

- u proteklom razdoblju izrađeno idejno rješenje (Institut za elektroprivredu i energetiku, 2017.).





## Energetska infrastruktura



### Najvažniji dokumenti:

**Desetogodišnji plan razvoja hrvatske prijenosne mreže 2018. – 2027.**  
(HOPS d.o.o., 2017.)

**Desetogodišnji plan razvoja plinskog transportnog sustava RH 2018.- 2027.**  
(Plinacro d.o.o., 2017.):

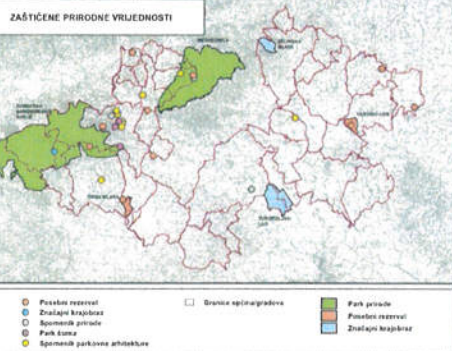
**Godišnji plan energetske učinkovitosti Zagrebačke županije za 2017., 2018., 2019. i 2020.**

**Aksijski plan energetske učinkovitosti za razdoblje 2017.-2019. i 2020.-2022.**

**Projekt rekonstrukcije javne rasvjete NEWLIGHT**

Najvažniji projekti energetske obnove (REGEA):

- završeni projekti energetske obnove Osnovne škole Dubrava, Područne škole Desinec, Doma zdravlja Zagrebačke županije – ispostava Jastrebarsko i Doma zdravlja Zagrebačke županije – ispostava Vrbovec,
- tijekom 2019. godine započela je energetska obnova Doma zdravlja Zagrebačke županije – ispostava Zaprešić, Osnovne škole Sveta Nedelja, Područne škole Kerestinec, Srednje škole Vrbovec, Srednje škole Velika Gorica i Područne škole Rakov Potok.
- u razdoblju 2016. – 2020. obnovljeno je odnosno povećana je energetska učinkovitost 26 objekata javne namjene u vlasništvu gradova i općina na području Zagrebačke županije,
- 2019. otvorena solarna fotonaponska integrirana elektrana na području Grada Svete Nedelje.



## Zaštita dijelova prostora od posebnog značenja

### Najvažniji dokumenti:

**Izmjene i dopune Zakona o zaštiti prirode (2018.)**

Uredba o ekološkoj mreži i nadležnostima javnih ustanova za upravljanje područjima (NN 80/19)

**Izmjene i dopune Zakona o zaštiti i očuvanju kulturnih dobara (2017., 2018., 2020.)**

Strategija prilagodbe klimatskim promjenama u RH do 2040. s pogledom na 2070. (NN 46/2020)

**Zakon o obnovi zgrada oštećenih potresom na području Grada Zagreba, Krapinsko-zagorske županije i Zagrebačke županije (NN 102/20)**

Plan gospodarenja otpadom u RH 2017.-2022. (NN 3/17)

Program mjerenja razine onečišćenosti u lokalnoj mreži za trajno praćenje kvalitete zraka za područje Zagrebačke županije (2017.)





## 2. Analiza izrade i provođenja prostornih planova

**Doneseni planovi na razini Države u prethodnom razdoblju:**

- Nova Strategija prostornog razvoja Republike Hrvatske (NN 106/17)
- UPU državnog značaja Skijaški kompleks, Medvednica (NN 103/17)
- UPU državnog značaja Vršna zona, Medvednica (NN 103/17)

**U postupku izrade:**

- Državni plan prostornog razvoja

**Doneseni planovi na razini Županije:**

- **VII. Izmjene i dopune Prostornog plana Zagrebačke županije** („Glasnik Zagrebačke županije”, 43/20 i 46/20-ispr.) i pročišćeni Prostorni plan Zagrebačke županije – tekst i grafika („Glasnik Zagrebačke županije”, broj 2/21)

Ovim Izmjenama Plana usklađena su sva prostorno planska rješenja s novim propisima, tehničkom i prostornom dokumentacijom te razvojnim potrebama naših gradova i općina.

19

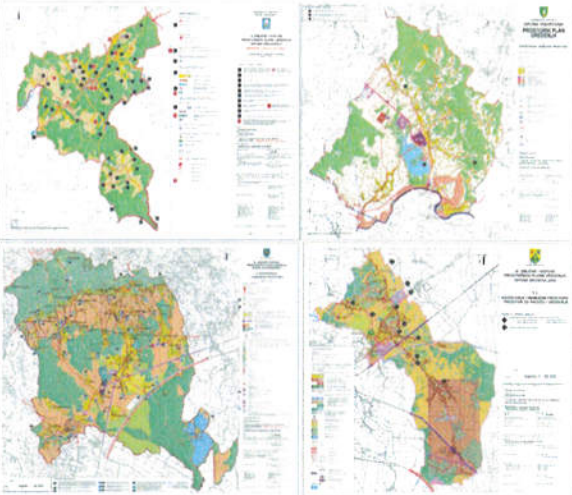
## VII. Izmjene i dopune Prostornog plana Zagrebačke županije

Sukladno programskim polazištima za izradu VII. Izmjena i dopuna Plana, utvrđenih Odlukom o izradi, izmijenjeno je više stotina planskih rješenja od kojih izdvajamo:



- Planirana je nova autocestovna obilaznica „Zaprešić – Samobor – Horvati – Mračlin – Ivanić-Grad – Sveti Ivan Zelina“
- Planirana je nova obilazna željeznička pruga „Zaprešić – Horvati – Rugvica – Brckovljani“
- Planirana je državna cesta - obilaznica Krašića i alternativna trasa državne ceste - obilaznice Svetog Ivana Zelina,
- Brisana je alternativna trasa međunarodne željezničke pruge s područja Dugog Sela, Rugvice, Brckovljana, Ivanić-Grada, Kloštar Ivanića i Križa, te oslobođan prostor za daljnji razvoj,
- Planiran je južni (alternativni) željeznički pristup Zračnoj luci Franjo Tuđman.
- Izmijenjen je koncept planirane HE Zaprešić brisanjem planiranog akumulacijskog jezera s lijevim nasipom i utvrđena mogućnost određivanja njezine točne lokacije i tehničkih karakteristika kroz tehničku dokumentaciju,
- Planiran je novi lijevi nasip rijeke Save od ušća Lužnice do ušća Sutle
- Planirana je retencija Odransko polje s trasama obuhvatnog i transverzalnog nasipa,
- Korigirane su granice retencije Kupčina i trasa istočnog nasipa
- Utvrđena je rezervacija prostora I. zone sanitarne zaštite izvorišta Kosnica – Istok i Črnkovec – Uža lokacija;
- Izmijenjene su površine poplavnih područja prema vjerojatnosti poplavlivanja
- Detaljno su razgraničene površine unutar Prostora I. za razvoj Zračne luke F. Tuđman
- Planirane su nove površine gospodarske i turističke namjene.

20



**Doneseni planovi na razini gradova i općina:**

**Nastavljena izrada Izmjena i dopuna Prostornih planova uređenja**

U protekle 4 godine donesene 33 Izmjene prostornih planova uređenja – manje u odnosu na 45 izmjena iz prethodnog izvješća, jer se većina planova već ranije uskladila s novim Zakonom o prostornom uređenju i s IV. Izmjenama PPZŽ. Veći broj izmjena i dopuna PPUO/G očekuje se u sljedećem razdoblju zbog usklađivanja planskih rješenja sa VII. Izmjenama Prostornog plana Zagrebačke županije.

Najčešći razlozi izmjena PPUO/G u proteklom razdoblju:

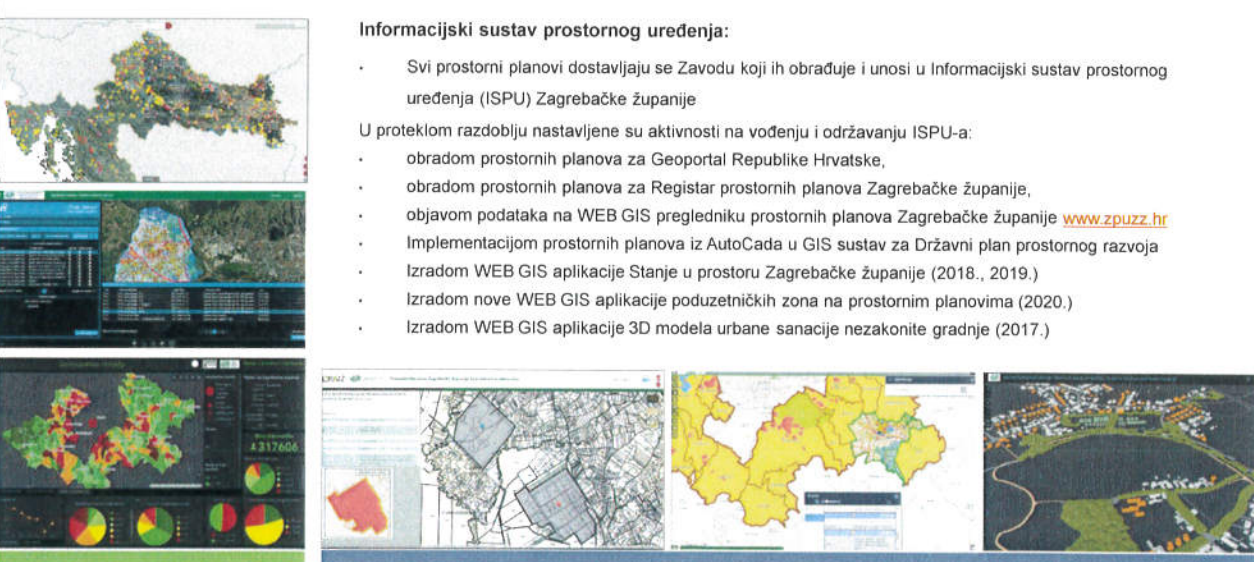
- Gospodarske zone - planiranje novih i proširenje postojećih
- Infrastruktura – izmjene na zahtjev javnopravnih tijela
- Građevinska područja naselja - proširenje na inicijativu građana.

Zavod izdao 31 pozitivno mišljenje o usklađenosti PPUO/GUP s PPZŽ.  
Zavod izradio 6 izmjena i dopuna PPUO/G /ne izdaje se mišljenje/.

Osim izmjena PPUO/G, u protekle 4 godine doneseno:

- 4 izmjene i dopune GUP-a (Jastrebarsko, Zaprešić, Samobor)
- 13 novih UPU-a, 14 izmjena i dopuna UPU-a, 4 stavljeno izvan snage,
- 5 izmjena DPU-a (prema novom Zakonu UPU), 12 izvan snage.

21



**Informacijski sustav prostornog uređenja:**

- Svi prostorni planovi dostavljaju se Zavodu koji ih obrađuje i unosi u Informacijski sustav prostornog uređenja (ISPU) Zagrebačke županije

U proteklom razdoblju nastavljene su aktivnosti na vođenju i održavanju ISPU-a:

- obradom prostornih planova za Geoportal Republike Hrvatske,
- obradom prostornih planova za Registar prostornih planova Zagrebačke županije,
- objavom podataka na WEB GIS pregledniku prostornih planova Zagrebačke županije [www.zpuzz.hr](http://www.zpuzz.hr)
- Implementacijom prostornih planova iz AutoCada u GIS sustav za Državni plan prostornog razvoja
- Izradom WEB GIS aplikacije Stanje u prostoru Zagrebačke županije (2018., 2019.)
- Izradom nove WEB GIS aplikacije poduzetničkih zona na prostornim planovima (2020.)
- Izradom WEB GIS aplikacije 3D modela urbane sanacije nezakonite gradnje (2017.)

22

### 3. Prijedlozi za unaprjeđenje prostornog razvoja

Preporuke mjera i aktivnosti za unaprjeđenje prostornog razvoja Zagrebačke županije:

Mjera 1. Potreba izrade event. ciljanih izmjena i dopuna važećih PP područne (regionalne) razine; 2021.-2022.

Mjera 2. Potreba izrade izmjena i dopuna važećih PP lokalne razine na području Zagrebačke županije; 2021.-2024.

Mjera 3. Potreba izrade i donošenja **novog Prostornog plana Zagrebačke županije**, sukladno Zakonu; 2021.-2023.

Mjera 4. Potreba izrade i donošenja UPU županijskog značaja, sukladno Zakonu; 2023. i dalje

Mjera 5. Potreba izrade i donošenja novih prostornih planova lokalnog značaja, sukladno Zakonu; 2023. i dalje

Mjera 6. Potreba vođenja Informacijskog sustava prostornog uređenja (ISPU) Zagrebačke županije; 2021.-2024.

Mjera 7. Potreba izrade Krajobrazne studije Zagrebačke županije za detaljnu razinu krajobraznih tipova; 2022.-2023.

Mjera 8. Potreba izrade Programa mjera za obnovu zgrada oštećenih potresom; 2021.-2023.

Mjera 9. Potreba izrade Izvješća o stanju u prostoru na županijskoj i lokalnim razinama; 2021.-2024.



23

## Hvala na pažnji.

Izrada prezentacije:  
Zavod za prostorno uređenje  
Zagrebačke županije, 01.2021.

[www.zpuzz.hr](http://www.zpuzz.hr)

Fotografije: Zavod za prostorno uređenje Zagrebačke županije 2016. - 2020.



24